



# ELECCIÓN DE AYUNTAMIENTOS

## RESULTADOS DE LA ELECCIÓN DE AYUNTAMIENTOS

- ✍ RESULTADOS DEFINITIVOS
- ✍ PARTICIPACIÓN Y ABSTENCIONISMO

## PRESENCIA DE LOS PARTIDOS POLÍTICOS EN LOS AYUNTAMIENTOS

- ✍ PRESENCIA DE LOS PARTIDOS POLÍTICOS POR MUNICIPIO
- ✍ REPRESENTATIVIDAD DE LOS PARTIDOS POLÍTICOS POR TOTALES DE CARGOS EN LOS MUNICIPIOS
- ✍ REPRESENTATIVIDAD DE LOS PARTIDOS POLÍTICOS POR CARGOS DE REPRESENTACIÓN PROPORCIONAL
- ✍ MARGEN DE VICTORIA
- ✍ CONTINUIDAD Y ALTERNANCIA

## POBLACIÓN GOBERNADA POR PARTIDO POLÍTICO

- ✍ POBLACIÓN GOBERNADA POR PARTIDO POLÍTICO
- ✍ POBLACIÓN GOBERNADA SEGÚN EL TAMAÑO DEL MUNICIPIO



## RESULTADOS DE LA ELECCIÓN DE AYUNTAMIENTOS

### RESULTADOS DEFINITIVOS

El día 08 de julio del año 2009 se realizó en los Consejos Municipales el cómputo de la elección de Ayuntamientos del Estado de México\*, y posteriormente, las instancias jurisdiccionales emitieron sus resoluciones a los juicios respectivos. Una vez agotadas todas las instancias, correspondió el triunfo para el Partido Acción Nacional en 12 municipios, la candidatura común PRI-PVEM-NA-PSD-PFD obtuvo la mayoría en 97 municipios, el Partido de la Revolución Democrática se alzó con la victoria en 6 municipios, el Partido del Trabajo ganó 2 lo mismo que el Partido Convergencia, en tanto que ambos en candidatura común PT-C, en 2. En candidatura común PAN-C y PRD-PT, obtuvieron la victoria en 1 y 3 municipios, respectivamente.

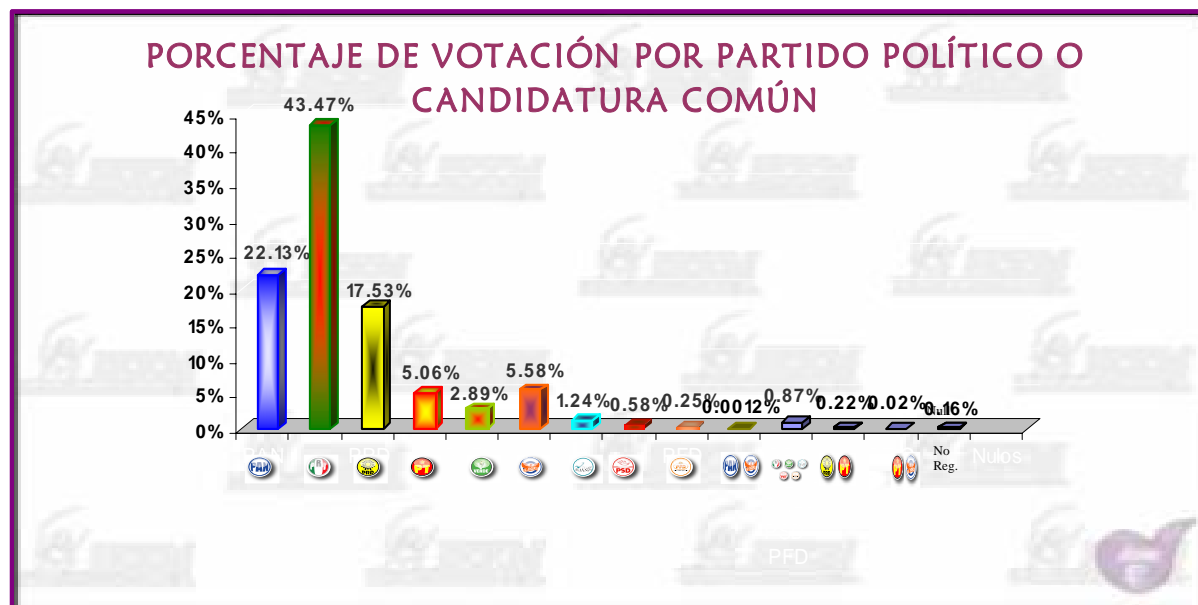
Por lo que respecta a las candidaturas comunes, se registraron 158 en los 125 municipios de la entidad; 103 de ellas obtuvieron el triunfo, pero sólo en 10 de estos casos fue determinante esta condición para la victoria, pues en los 93 casos restantes la votación de solamente uno de los dos o más partidos en candidatura común, hubiera bastado para alcanzar el triunfo. Los 10 casos mencionados fueron Mexicaltzingo (PAN-C), Tlalnepantla, Huehuetoca, Chapa de Mota, Hueyoxtla, Timilpan, Atlautla, Amatepec (PRI-PVEM-NA-PSD-PFD), Nextlalpan y Zacualpan (PT-C).

---

\* Se incluye el cómputo supletorio del Municipio de Tepetlixpa efectuado en el Consejo General el 8 de julio de 2009.



## RESULTADOS DEFINITIVOS



RESULTADOS		
PARTIDO O CANDIDATURA COMÚN	TOTAL	% *
PAN	1,090,162	22.13%
PRI	2,141,327	43.47%
PRD	863,371	17.53%
PT	249,558	5.06%
PVEM	142,289	2.89%
CONV.	274,738	5.58%
NA	61,381	1.24%
PSD	28,446	0.58%
PFD	12,443	0.25%
PAN-C	61	0.0012%
PRI-PVEM-PNA-PSD-PFD	42,754	0.87%
PRD-PT	10,855	0.22%
PT-C	777	0.02%
No Reg.	7,886	0.16%
Nulos	258,789	
<b>Votos Válidos</b>	<b>4,926,048</b>	
<b>Total Votos</b>	<b>5,184,837</b>	

\*El porcentaje de cada partido o candidatura común está calculado en base a la votación válida emitida.



## RESULTADOS DEFINITIVOS DE LA ELECCIÓN DE AYUNTAMIENTOS DEL AÑO 2009

MPIO	NOMBRE	PAN	PRI	PRD	PT	PVEM	C	NA	PSD	PFD	PAN - C	PRI-PVEM-NA-PSD-PFD	PRD - PT	PT - C	No Reg	Votos Válidos	Nulos	Votación Total	PAN - C	PRI-PVEM-NA-PSD-PFD	PRD - PT	PT - C	PARTIDO O CANDIDATURA COMÚN GANADOR(A)
1	ACAMBAY	8,960	12,070	1,119	274	196	135	144	104	20		226	63		34	23,345	1,029	24,374		12,760	1,456		PRI-PVEM-NA-PSD-PFD
2	ACOLMAN	2,672	16,870	9,947	954	535	759	388	103	53		183			19	32,483	1,037	33,520		18,132			PRI-PVEM-NA-PSD-PFD
3	ACULCO	2,465	8,773	5,734	209	100	131	225	31	6		204			36	17,914	848	18,762		9,339			PRI-PVEM-NA-PSD-PFD
4	ALMOLOYA DE ALQUISIRAS	4,154	2,637	15	33	9	47	30	5	1		39	0		8	6,978	230	7,208		2,721	48		PAN
5	ALMOLOYA DE JUÁREZ	5,550	17,432	9,702	14,143	659	3,977	249	165	85		419			54	52,435	2,469	54,904		19,009			PRI-PVEM-NA-PSD-PFD
6	ALMOLOYA DEL RÍO	630	1,198	121	1,427	10	1,311	50	9	6		13			7	4,782	120	4,902		1,286			PT
7	AMANALCO	773	4,264	3,101	250	39	121	50	16	8		107			10	8,739	510	9,249		4,484			PRI-PVEM-NA-PSD-PFD
8	AMATEPEC	180	5,635	5,538	502	31	27	25	8	3		55			3	12,007	381	12,388		5,757			PRI-PVEM-NA-PSD-PFD
9	AMECAMECA	2,394	8,561	4,271	995	360	3,770	155	100	74		78			12	20,770	915	21,685		9,328			PRI-PVEM-NA-PSD-PFD
10	APAXCO	4,350	3,567	565	1,627	65	106	91	27	10		66			9	10,483	544	11,027		3,826			PAN
11	ATENCO	740	5,448	1,589	2,529	182	4,963	169	59	13		74			20	15,786	522	16,308		5,945			PRI-PVEM-NA-PSD-PFD
12	ATIZAPAN	996	1,350	145	770	26	618	45	4	3		20			0	3,977	141	4,118		1,448			PRI-PVEM-NA-PSD-PFD
13	ATIZAPAN DE ZARAGOZA	61,150	61,567	11,374	5,901	7,127	2,222	3,170	1,435	448		804			770	155,968	11,086	167,054		74,551			PRI-PVEM-NA-PSD-PFD
14	ATLACOMULCO	5,888	18,169	688	605	418	5,433	517	199	66		387			50	32,420	1,815	34,235		19,756			PRI-PVEM-NA-PSD-PFD
15	ATLAUTLA	2,316	2,421	1,196	2,476	58	1,950	18	17	8		17			8	10,485	342	10,827		2,539			PRI-PVEM-NA-PSD-PFD
16	AXAPUSCO	3,846	3,304	1,277	1,334	40	98	58	15	10		90	216		5	10,293	312	10,605		3,517	2,827		PAN
17	AYAPANGO	645	1,229	332	626	50	231	1	2	4		14			2	3,146	94	3,240		1,310			PRI-PVEM-NA-PSD-PFD
18	CALIMAYA	4,883	7,077	1,247	3,491	124	326	47	38	9		92			27	17,361	842	18,203		7,367			PRI-PVEM-NA-PSD-PFD
19	CAPULHUAC	730	2,280	2,478	2,781	59	2,031	24	25	25		32			7	10,472	822	11,294		2,445			PT
20	COACALCO	17,564	43,854	23,999	2,758	3,094	2,672	1,553	634	320		2,140			207	98,895	6,228	105,123		51,595			PRI-PVEM-NA-PSD-PFD
21	COATEPEC HARINAS	4,002	4,184	275	3,015	50	2,054	21	13	5		30			12	13,661	463	14,124		4,303			PRI-PVEM-NA-PSD-PFD
22	COCOTITLÁN	2,502	1,354	1,340	369	25	616	18	16	22		17			16	6,295	210	6,505		1,452			PAN
23	COYOTEPEC	4,303	6,181	1,265	236	158	3,729	97	69	116		156		63	29	16,402	618	17,020		6,777		4,028	PRI-PVEM-NA-PSD-PFD
24	CUAUTITLÁN	7,451	16,700	2,777	944	630	1,233	330	207	85		350			54	30,761	1,302	32,063		18,302			PRI-PVEM-NA-PSD-PFD
25	CUAUTITLÁN IZCALLI	59,026	84,379	8,122	9,417	4,898	2,312	2,491	1,361	472		1,348			463	174,289	9,918	184,207		94,949			PRI-PVEM-NA-PSD-PFD
26	CHALCO	5,052	32,712	10,312	1,290	1,863	25,835	723	477	296		1,278	440		72	80,350	4,379	84,729		37,349	12,042		PRI-PVEM-NA-PSD-PFD
27	CHAPA DE MOTA	5,186	5,131	1,289	134	47	303	41	39	10		95	82		7	12,364	401	12,765		5,363	1,505		PRI-PVEM-NA-PSD-PFD
28	CHAPULTEPEC	403	1,527	198	1,045	16	67	18	5	1		37			0	3,317	67	3,384		1,604			PRI-PVEM-NA-PSD-PFD
29	CHIAUTLA	448	4,572	4,335	261	89	516	89	36	8		54			20	10,428	230	10,658		4,848			PRI-PVEM-NA-PSD-PFD
30	CHICOLOAPAN	1,460	14,528	18,456	865	1,250	10,016	512	211	107		432	257		71	48,165	2,443	50,608		17,040	19,578		PRD-PT
31	CHICONCUAC	1,664	2,976	1,296	1,268	44	1,871	21	25	21		19			3	9,208	264	9,472		3,106			PRI-PVEM-NA-PSD-PFD
32	CHIMALHUACÁN	11,522	69,867	33,791	3,443	5,503	7,224	2,459	1,154	296		1,863	976		126	138,224	6,908	145,132		81,142	38,210		PRI-PVEM-NA-PSD-PFD
33	DONATO GUERRA	678	4,609	3,947	3,837	31	20	65	13	5		136			0	13,341	677	14,018		4,859			PRI-PVEM-NA-PSD-PFD
34	ECATEPEC	59,204	240,883	122,838	14,031	22,423	14,562	9,828	3,795	1,608		4,338	2,869		837	497,216	30,180	527,396		282,875	139,738		PRI-PVEM-NA-PSD-PFD
35	ECATZINGO	714	1,182	770	195	11	748	3	11	1		13			2	3,650	171	3,821		1,221			PRI-PVEM-NA-PSD-PFD
36	HUEHUETOLA	10,507	10,205	867	303	321	3,103	173	68	50		158			26	25,781	664	26,445		10,975			PRI-PVEM-NA-PSD-PFD
37	HUEYPOXTLA	5,112	5,058	5,001	66	96	1,199	86	26	14		89	65		16	16,828	365	17,193		5,369	5,132		PRI-PVEM-NA-PSD-PFD
38	HUIXQUILUCAN	28,979	37,498	4,758	4,370	1,654	781	513	348	118		404			165	79,588	4,775	84,363		40,535			PRI-PVEM-NA-PSD-PFD
39	ISIDRO FABELA	222	1,051	791	405	8	1,383	13	4	1		146			0	4,024	82	4,106		1,223			PRI-PVEM-NA-PSD-PFD
40	IXTAPALUCA	16,755	59,652	23,950	5,339	4,070	2,975	1,991	779	417		1,536			185	117,649	6,699	124,348		68,445			PRI-PVEM-NA-PSD-PFD
41	IXTAPAN DE LA SAL	1,691	6,206	4,386	397	78	36	81	31	22		105			28	13,075	643	13,718		6,523		447	PRI-PVEM-NA-PSD-PFD
42	IXTAPAN DEL ORO	654	1,443	1,044	103	9		21	6	1		40			0	3,321	102	3,423		1,520			PRI-PVEM-NA-PSD-PFD
43	IXTLAHUACA	15,028	16,362	2,558	747	652	11,687	316	115	42		204			50	47,761	2,429	50,190		17,691			PRI-PVEM-NA-PSD-PFD
44	XALATLACO	1,987	2,464	1,317	1,193	37	567	19	4	4		30			21	7,643	253	7,896		2,558			PRI-PVEM-NA-PSD-PFD
45	JALTENCO	1,632	3,664	2,329	453	159	676	72	49	21		65			18	9,138	593	9,731		4,030			PRI-PVEM-NA-PSD-PFD
46	JILOTEPEC	4,245	17,985	11,457	611	193	233	192	70	40		215			17	36,258	1,136	36,394		18,695			PRI-PVEM-NA-PSD-PFD
47	JILOTZINGO	1,592	3,010	2,344	83	52	495	32	12	7		43			7	7,677	233	7,910		3,156			PRI-PVEM-NA-PSD-PFD
48	JIQUILPILCO	2,029	11,352	3,869	6,851	207	1,022	240	53	27		211			17	25,878	1,046	26,924		12,090			PRI-PVEM-NA-PSD-PFD
49	JOCOTITLÁN	7,290	11,827	959	689	343	2,156	165	78	37		194			17	23,755	1,229	24,984		12,644			PRI-PVEM-NA-PSD-PFD
50	JOQUICINGO	403	1,561	729	1,395	22	1,335	67	6	4		36			2	5,560	238	5,798		1,696			PRI-PVEM-NA-PSD-PFD

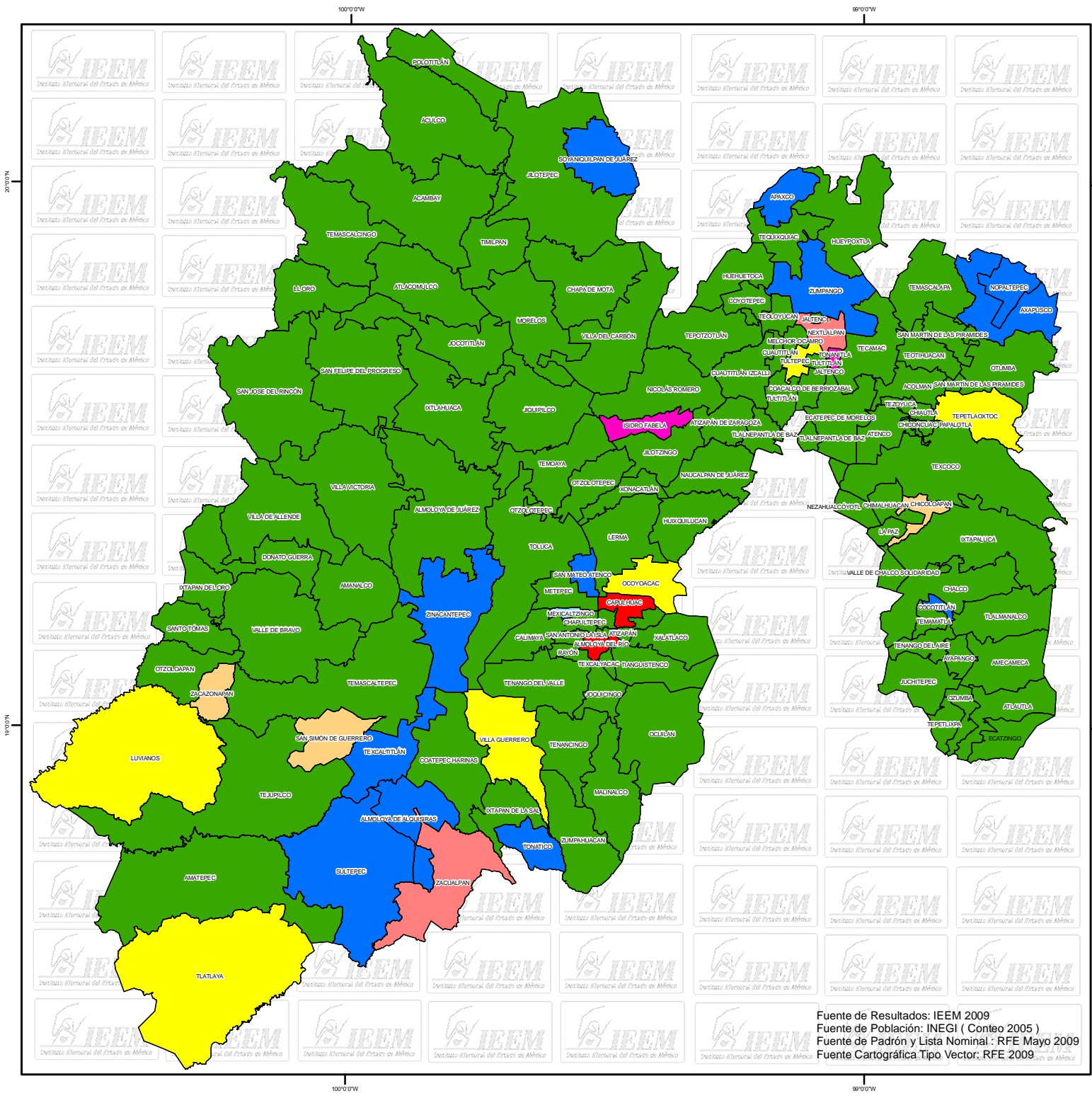


## RESULTADOS DEFINITIVOS DE LA ELECCIÓN DE AYUNTAMIENTOS DEL AÑO 2009

MPIO	NOMBRE	PAN	PRI	PRD	PT	PVEM	C	NA	PSD	PFD	PLANILLA COMÚN				No Reg	Votos Válidos	Nulos	Votación Total	SUMA TOTAL DE PLANILLA COMÚN				PARTIDO O CANDIDATURA COMÚN GANADOR(A)
											PAN - C	PRI-PVEM-NA-PSD-PFD	PRD - PT	PT - C					PAN - C	PRI-PVEM-NA-PSD-PFD	PRD - PT	PT - C	
51	JUCHITEPEC	1,039	3,737	3,178	357	52	410	62	21	18		55		9	8,938	313	9,251		3,945			PRI-PVEM-NA-PSD-PFD	
52	LERMA	8,479	15,440	13,123	1,429	626	3,670	480	202	264		321		27	44,061	2,029	46,090		17,333			PRI-PVEM-NA-PSD-PFD	
53	MALINALCO	3,221	4,312	1,828	200	62	44	97	30	6		85	6	6	9,897	487	10,384		4,592	250		PRI-PVEM-NA-PSD-PFD	
54	MELCHOR OCAMPO	4,107	5,222	5,162	2,622	144	3,337	119	36	20		48		13	20,830	442	21,272		5,589			PRI-PVEM-NA-PSD-PFD	
55	METEPEC	21,434	44,442	4,787	10,979	1,729	987	763	387	203		971	794	115	87,591	3,724	91,315		48,495	16,560		PRI-PVEM-NA-PSD-PFD	
56	MEXICALTZINGO	864	1,651	76	667	35	1,199	7	7	1		61	11	4	4,601	79	4,680		1,712	761		PAN - C	
57	MORELOS	538	5,317	258	320	61	4,932	57	28	11		88		17	11,627	524	12,151		5,562			PRI-PVEM-NA-PSD-PFD	
58	NAUCALPAN	107,526	134,854	16,671	9,213	10,236	3,383	3,382	2,068	889		2,779		685	292,186	21,422	313,608		154,208			PRI-PVEM-NA-PSD-PFD	
59	NEXTLALPAN	2,161	2,476	886	725	67	1,958	39	11	6		48		2	8,562	469	9,031		2,647		2866	PT - C	
60	NEZAHUALCÓYOTL	37,866	132,267	106,496	15,867	25,194	17,394	8,986	3,552	1,217		1,171	2,338	539	351,886	22,684	374,570		172,387	123,700		PRI-PVEM-NA-PSD-PFD	
61	NICOLÁS ROMERO	14,944	51,675	26,573	2,799	2,891	1,389	1,900	571	542		795		85	104,164	4,757	108,921		58,374			PRI-PVEM-NA-PSD-PFD	
62	NOPALTEPEC	2,392	2,036	75	28	14	68	9	1	1		17	3	2	4,646	105	4,751		2,078	106		PAN	
63	OCOYACAC	2,566	4,798	6,814	1,869	274	5,544	91	81	53		57		26	22,173	852	23,025		5,354			PRD	
64	OCUILAN	615	5,534	4,608	99	35		9	7	3		93		1	11,004	396	11,400		5,681			PRI-PVEM-NA-PSD-PFD	
65	EL ORO	5,558	5,855	1,122	141	97	272	188	36	10		220		23	13,522	582	14,104		6,406			PRI-PVEM-NA-PSD-PFD	
66	OTUMBA	3,656	5,125	4,232	167	47	217	15	21	7		67		16	13,570	404	13,974		5,282			PRI-PVEM-NA-PSD-PFD	
67	OTZOLOAPAN	180	1,467	1,112	11	4		15	3	0		8	15	1	2,816	40	2,856		1,497	1,138		PRI-PVEM-NA-PSD-PFD	
68	OTZOLOTEPEC	3,850	8,744	5,054	5,384	267	1,737	343	98	146		94		11	25,728	911	26,639		9,692			PRI-PVEM-NA-PSD-PFD	
69	OZUMBA	1,968	3,751	1,412	1,191	72	1,489	61	29	12		74		8	10,067	496	10,563		3,999			PRI-PVEM-NA-PSD-PFD	
70	PAPALOTLA	644	1,057	342	7	9	170	2	6	6		2	2	0	2,247	53	2,300		1,082	351		PRI-PVEM-NA-PSD-PFD	
71	LA PAZ	2,466	35,027	17,741	1,654	1,577	2,658	915	615	318		1,112		89	64,172	2,999	67,171		39,564			PRI-PVEM-NA-PSD-PFD	
72	POLOTLILÁN	920	3,230	2,511	51	17	35	28	21	7		30	25	1	6,876	121	6,997		3,333	2,587		PRI-PVEM-NA-PSD-PFD	
73	RAYÓN	767	1,655	553	626	19	1,145	35	9	5		10		6	4,830	123	4,953		1,733			PRI-PVEM-NA-PSD-PFD	
74	SAN ANTONIO LA ISLA	932	2,143	532	1,880	40	493	29	20	9		17		8	6,103	264	6,367		2,258			PRI-PVEM-NA-PSD-PFD	
75	SAN FELIPE DEL PROGRESO	18,499	20,177	1,168	558	239	2,257	222	136	32		445		43	43,776	2,571	46,347		21,251			PRI-PVEM-NA-PSD-PFD	
76	SAN MARTÍN DE LAS PIRÁMIDES	3,172	3,480	1,115	1,604	31	765	33	20	9		56		6	10,291	262	10,553		3,629			PRI-PVEM-NA-PSD-PFD	
77	SAN MATEO ATENCO	12,562	10,064	2,801	477	672	2,010	222	119	88		124	73	29	29,241	1,087	30,328		11,289	3,351		PAN	
78	SAN SIMÓN DE GUERRERO	237	986	1,443	20	2	198	6	3	2		12	17	0	2,926	44	2,970		1,011	1,480		PRD-PT	
79	SANTO TOMÁS	308	2,090	1,272	404	8		19	9	2		35		3	4,150	121	4,271		2,163			PRI-PVEM-NA-PSD-PFD	
80	SOYANIQUILPAN JUÁREZ	3,351	2,616	165	12	8	29	17	5	3		19	3	2	6,230	93	6,323		2,688	180		PAN	
81	SULTEPEC	5,660	5,130	89	41	24	11	86	15	1		84		12	11,161	410	11,571		5,340			PAN	
82	TECAMAC	43,478	44,097	11,185	2,076	1,587	1,082	707	339	154		771		123	105,599	4,082	109,681		47,655			PRI-PVEM-NA-PSD-PFD	
83	TEJUPILCO	1,551	11,262	8,645	5,087	141	84	219	49	38		192		10	27,278	1,206	28,484		11,901			PRI-PVEM-NA-PSD-PFD	
84	TEMAMATLA	68	1,404	735	1,071	17	1,116	8	4	3		22		1	4,449	172	4,621		1,458			PRI-PVEM-NA-PSD-PFD	
85	TEMASCALAPA	5,091	5,419	3,212	74	123	49	55	11	7		93	46	4	14,184	299	14,483		5,708	3,332		PRI-PVEM-NA-PSD-PFD	
86	TEMASCALCINGO	2,833	13,359	7,445	739	163	968	199	64	14		308		52	26,144	1,354	27,498		14,407			PRI-PVEM-NA-PSD-PFD	
87	TEMASCALTEPEC	3,896	5,030	3,151	544	106	207	90	27	10		78		0	12,939	519	13,458		5,341			PRI-PVEM-NA-PSD-PFD	
88	TEMOAYA	5,873	12,328	1,570	829	425	7,974	128	65	40		135		33	29,400	1,242	30,642		13,421			PRI-PVEM-NA-PSD-PFD	
89	TENANCINGO	4,376	14,921	3,290	1,160	305	3,328	219	159	84		560		102	28,504	1,267	29,771		16,249			PRI-PVEM-NA-PSD-PFD	
90	TENANGO DEL AIRE	845	2,105	1,361	98	28	280	25	8	4		25		1	4,780	127	4,907		2,195			PRI-PVEM-NA-PSD-PFD	
91	TENANGO DEL VALLE	2,823	9,798	5,078	5,165	243	1,410	162	63	44		181		12	24,979	1,459	26,438		10,491			PRI-PVEM-NA-PSD-PFD	
92	TEOLOYUCÁN	4,575	14,918	4,655	768	317	2,622	235	122	86		200		20	28,518	1,134	29,652		15,878			PRI-PVEM-NA-PSD-PFD	
93	TEOTIHUACÁN	6,040	8,717	4,574	851	226	597	124	65	42		77		19	21,332	714	22,046		9,251			PRI-PVEM-NA-PSD-PFD	
94	TEPETLAOXTOC	387	3,760	4,871	448	77	1,019	42	40	13		34		5	10,696	261	10,957		3,966			PRD	
95	TEPETLIXPLA	811	3,340	1,666	740	32	930	17	14	5		13		0	7,568	195	7,763		3,421			PRI-PVEM-NA-PSD-PFD	
96	TEPOZOTLÁN	10,517	11,483	1,190	689	354	1,638	167	124	52		135		60	26,409	1,018	27,427		12,315			PRI-PVEM-NA-PSD-PFD	
97	TEQUIXQUAC	6,175	6,398	599	110	204		43	13	5		171	11	9	13,738	381	14,119		6,834	720		PRI-PVEM-NA-PSD-PFD	
98	TEXCALTILÁN	3,045	2,569	581	1,240	11	141	30	3	7		30		2	7,659	191	7,850		2,650			PAN	
99	TEXCALYACAC	479	649	548	510	39		16	2	4		18		0	2,265	100	2,365		728			PRI-PVEM-NA-PSD-PFD	
100	TEXCOCO	5,158	38,940	29,488	1,568	1,685	1,286	908	473	206		995	511	109	81,327	3,381	84,708		43,207	31,567		PRI-PVEM-NA-PSD-PFD	

## RESULTADOS DEFINITIVOS DE LA ELECCIÓN DE AYUNTAMIENTOS DEL AÑO 2009

MPIO	NOMBRE	PAN	PRI	PRD	PT	PVEM	C	N A	PSD	PFD	PLANILLA COMÚN				No Reg	Votos Válidos	Nulos	Votación Total	SUMA TOTAL DE PLANILLA COMÚN				PARTIDO O CANDIDATURA COMÚN GANADOR(A)
											PAN - C	PRI-PVEM-NA-PSD-PFD	PRD - PT	PT - C					PAN - C	PRI-PVEM-NA-PSD-PFD	PRD - PT	PT - C	
101	TEZOYUCA	583	4,271	2,132	2,940	101	694	69	35	21		44		14	10,904	306	11,210		4,541			PRI-PVEM-NA-PSD-PFD	
102	TIANGUISTENCO	7,052	9,523	3,224	2,608	228	1,797	342	55	25		262		58	25,174	1,299	26,473		10,435			PRI-PVEM-NA-PSD-PFD	
103	TIMILPAN	3,488	3,512	268	226	31	145	13	7	2		30		10	7,732	309	8,041		3,595			PRI-PVEM-NA-PSD-PFD	
104	TALAMANALCO	1,616	7,321	3,573	1,358	239	2,723	120	73	40		206		30	17,299	1,014	18,313		7,989			PRI-PVEM-NA-PSD-PFD	
105	TLALNEPANTLA	98,135	91,454	23,203	8,793	10,147	4,353	3,733	2,173	622		1,475		735	244,823	17,070	261,893		109,604			PRI-PVEM-NA-PSD-PFD	
106	TLATLAYA	68	7,334	8,839	407	46		17	11	3		64		4	16,793	427	17,220		7,475			PRD	
107	TOLUCA	87,228	168,255	9,379	8,042	9,730	3,696	2,510	1,545	570		1,466		425	292,946	12,802	305,748		184,176			PRI-PVEM-NA-PSD-PFD	
108	TONATICO	2,220	1,660	2,113	20	19		8	18	6		21	29	3	6,117	121	6,238		1,732	2,162		PAN	
109	TULTEPEC	6,751	10,882	16,426	1,919	886	500	357	184	89		950		49	38,993	1,783	40,776		13,348			PRD	
110	TULTILÁN	15,439	54,538	36,853	3,263	6,276	14,377	2,496	941	591		3,017	1,989	254	140,034	8,196	148,230		67,859	42,105		PRI-PVEM-NA-PSD-PFD	
111	VALLE DE BRAVO	3,097	10,515	3,878	4,785	351	305	284	129	137		246		17	23,744	1,223	24,967		11,662			PRI-PVEM-NA-PSD-PFD	
112	VILLA DE ALLENDE	3,247	4,960	4,821	443	92	1,497	65	31	17		142		14	15,329	954	16,283		5,307			PRI-PVEM-NA-PSD-PFD	
113	VILLA DEL CARBÓN	3,946	7,379	531	722	141	5,187	37	45	31		117		13	18,149	638	18,787		7,750			PRI-PVEM-NA-PSD-PFD	
114	VILLA GUERRERO	5,372	5,743	8,706	1,169	100	41	19	27	14		61		21	21,273	773	22,046		5,964			PRD	
115	VILLA VICTORIA	13,053	15,126	1,062	764	269	67	176	41	25		407		29	31,019	2,203	33,222		16,044			PRI-PVEM-NA-PSD-PFD	
116	XONACATLÁN	4,545	6,220	3,227	5,829	94	262	80	36	22		73		4	20,669	507	21,176		6,525		6,368	PRI-PVEM-NA-PSD-PFD	
117	ZACAZONAPAN	384	825	943	4	3		2	0	1		7	13	0	2,182	46	2,228		838	960		PRD-PT	
118	ZACUALPAN	1,336	2,012	275	1,549	38	507	34	10	11		21		4	5,904	228	6,132		2,126		2163	PT-C	
119	ZINACANTEPEC	20,199	14,189	6,518	6,913	979	2,046	301	249	115		520		55	52,084	2,328	54,412		16,353			PAN	
120	ZUMPAHUACÁN	2,252	2,450	510	57	31	993	67	9	2		62		2	6,435	190	6,625		2,621			PRI-PVEM-NA-PSD-PFD	
121	ZUMPANGO	20,428	13,689	2,070	2,549	502	1,058	218	96	73		311		34	41,155	1,452	42,607		14,889		3,734	PAN	
122	VALLE DE SOLIDARIDAD	4,531	40,397	29,491	2,135	2,867	15,375	1,007	760	247		838		137	97,785	5,501	103,286		46,116			PRI-PVEM-NA-PSD-PFD	
123	LUVIANOS	3,635	3,147	3,935	301	42	283	15	20	9		27		6	11,420	369	11,789		3,260			PRD	
124	SAN JOSÉ DEL RINCÓN	7,618	10,176	3,122	461	298	4,867	67	58	26		688		38	27,419	1,933	29,352		11,313			PRI-PVEM-NA-PSD-PFD	
125	TONANITLA	901	965	422	92	12	1,251	7	4	5		11		10	3,680	146	3,826		1,004			C	
ESTATAL		1,090,162	2,141,327	863,371	249,558	142,289	274,738	61,381	28,446	12,443		61		7,886	4,926,048	258,789	5,184,837		2,124	2,428,640	451,596	19,856	



**Instituto Electoral del Estado de México**

Dirección de Organización  
Subdirección de Documentación  
y Estadística Electoral

**Cartografía Electoral  
Integración Municipal**

Municipios = 125  
Población = 14,007,495 Hab.  
Superficie = 22,499.95 Km2  
Padrón Electoral = 10,061,781  
Lista Nominal = 10,020,332

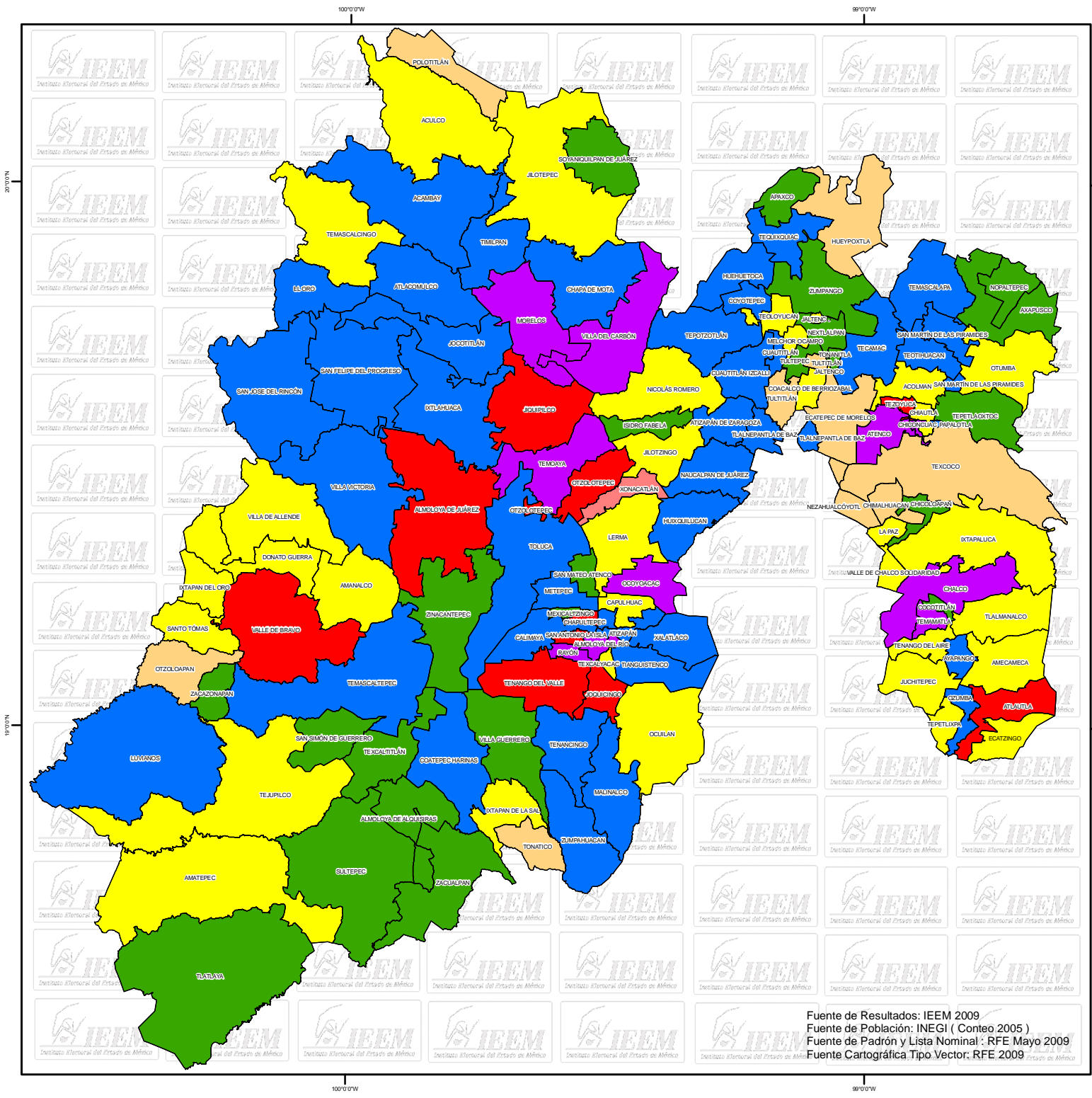
**Resultados de la Elección  
de Ayuntamientos 2009**

- PAN = 12
- PRI-PVEM-NA-PSD-PFD = 97
- PRD = 6
- PT = 2
- C = 2
- PAN - C = 1
- PRD - PT = 3
- PT - C = 2

**Municipios**

Clave	Nombre	Clave	Nombre
1	ACAMBAY	66	OTUMBA
2	ACULMAN	67	OTZOLARÁN
3	ACULCO	68	OTZOTEPEC
4	ALMOLOYA DE ALOUISIRAS	69	OZUMBA
5	ALMOLOYA DE JUÁREZ	70	PAPALOTLA
6	ALMOLOYA DEL RÍO	71	LA PAZ
7	AMANALCO	72	POLCOTLÁN
8	AMATEPEC	73	RAYÓN
9	AMECAMECA	74	SAN ANTONIO LA ISLA
10	APAXCO	75	SAN FELIPE DEL PROGRESO
11	ATENCO	76	SAN MARTÍN DE LAS PIRÁMIDES
12	ATIZAPÁN	77	SAN MATEO ATENCO
13	ATIZAPÁN DE ZARAGOZA	78	SAN SIMÓN DE GUERRERO
14	ATLACOMILCO	79	SANTO TOMÁS
15	ATLAUTLA	80	SOYANQUILMAN DE JUÁREZ
16	AYAPANGO	81	SULTEPEC
17	AYATEPEC	82	TECÁMAC
18	CALMAYÁ	83	TEJUPULCO
19	CAPULHUAC	84	TEMMAMATLA
20	COACALCO	85	TEMASCALAPA
21	COATEPEC HARINAS	86	TEMASCALCINGO
22	COXCOTLÁN	87	TEMASCALTEPEC
23	COYOTEPEC	88	TEMAYÁ
24	CUAUTITLÁN	89	TENANCOINGO
25	CUAUTITLÁN IZCALLI	90	TENANCOINGO DEL AIRE
26	CHALCO	91	TENANCOINGO DEL VALLE
27	CHAPA DE MOTA	92	TEOLOYLUCAN
28	CHAPULTEPEC	93	TEOTIHUACÁN
29	CHILITLA	94	TEPETLAOXTOC
30	CHICOLMAPAN	95	TEPETLIXPA
31	CHICHONCUAC	96	TEPOTZOTLÁN
32	CHIHUAHUACÁN	97	TEQUILAQUAC
33	DONATO GUERRA	98	TEQUILAQUAC
34	ECATEPEC	99	TENCAYACAC
35	ECATEZINGO	100	TEXCOCO
36	HUEHUETOCA	101	TEYOYACAC
37	HUEYOXTLA	102	TIANQUISTENCO
38	MIXQUILUCAN	103	TIMILPAN
39	SIENRO FÁBILA	104	TILAMANALCO
40	ITAPALUCA	105	TILANEPANTLA
41	ITAPAN DE LA SAL	106	TILATEPEC
42	ITAPAN DEL RÍO	107	TOLUCA
43	ITLAHUIACA	108	TOMATICO
44	JALATLACO	109	TULTEPEC
45	JALTENCO	110	TULTEPEC
46	JILOTEPEC	111	VALLE DE BRAVO
47	JILOTZINGO	112	VILLA DE ALLENDE
48	JQUIPILCO	113	VILLA DEL CARBÓN
49	JUCOTITLÁN	114	VILLA GUERRERO
50	JUCUNDINGO	115	VILLA VICTORIA
51	JUCHITEPEC	116	XONACATLÁN
52	LERMA	117	ZACAZAPAN
53	MALINALCO	118	ZACUALPAN
54	MELCHOR OCAMPO	119	ZACATEPEC
55	METEPEC	120	ZAMPAHUACÁN
56	MEXICALTZINGO	121	ZAMPANGO
57	MORELOS	122	VALLE DE CHALCO SOLIDARIDAD
58	NAUCALPAN	123	LUVIANOS
59	NEXTLALPAN	124	SAN JOSÉ DEL RINCÓN
60	NEZHUALCÓYOTL	125	TOMANTLA
61	NICOLÁS ROMERO		
62	NORALTEPEC		
63	OCOYOACAC		
64	OCUILÁN		

Fuente de Resultados: IEEM 2009  
Fuente de Población: INEGI ( Censo 2005 )  
Fuente de Padrón y Lista Nominal : RFE Mayo 2009  
Fuente Cartográfica, Tipo Vector: RFE 2009



**Instituto Electoral del Estado de México**  
 Dirección de Organización  
 Subdirección de Documentación  
 y Estadística Electoral

**Cartografía Electoral  
 Integración Municipal**

Municipios = 125  
 Población = 14,007,495 Hab.  
 Superficie = 22,499.95 Km<sup>2</sup>  
 Padrón Electoral = 10,061,781  
 Lista Nominal = 10,020,332

**Primera Minoría  
 en la Elección de  
 Ayuntamientos 2009**

- PAN = 39
- PRI-PVEM-NA-PSD-PFD = 23
- PRD = 33
- PT = 10
- C = 10
- PRD-PT = 9
- PT-C = 1

**Municipios**

Clave	Nombre	Clave	Nombre
1	ACAMBAY	66	OTUMBA
2	ACULMÁN	67	OTZOLAPÁN
3	ACULCO	68	OTZOTEPEC
4	ALMOLLOVA DE ALQUISIRAS	69	OZUMBA
5	ALMOLLOVA DE JUÁREZ	70	PAPALUTLA
6	ALMOLLOVA DEL RÍO	71	LA PAZ
7	AMANALCO	72	POLCOITLÁN
8	AMATEPEC	73	RAXO
9	AMECAMECA	74	SAN ANTONIO LA ISLA
10	APAXCO	75	SAN FELIPE DEL PROGRESO
11	ATEMCO	76	SAN MARTÍN DE LAS PIRÁMIDES
12	ATIZAPÁN	77	SAN MATEO ATEMCO
13	ATIZAPÁN DE ZARAGOZA	78	SAN SIMÓN DE GUERRERO
14	ATLACOMULCO	79	SANTO TOMÁS
15	ATLAUTLA	80	SOYANICUILPAN DE JUÁREZ
16	AYAPANGO	81	SILTEPEC
17	AYAPANGO	82	TECAMAC
18	CALMAYAC	83	TEJUPULCO
19	CAPULHUAC	84	TEMMAMATLA
20	COACALCO	85	TEMASCALAPA
21	COATEPEC HARINAS	86	TEMASCALINGO
22	COXQUITLÁN	87	TEMASCALTEPEC
23	COYOTEPEC	88	TEMDAYA
24	CUAUTLÁN	89	TENANGINGO
25	CUAUTLÁN IZCALLI	90	TENANGINGO DEL AIRE
26	CHALCO	91	TENANGO DEL VALLE
27	CHAPA DE MOTTA	92	TEOLOYUCÁN
28	CHAPULTEPEC	93	TEOTIHUACÁN
29	CHILUTLA	94	TEPETLADOXTOC
30	CHICOLMAPAN	95	TEPETLIXPA
31	CHICHUACÁN	96	TEPOTZOTLÁN
32	CHILONQUIL	97	TEQUILAQUAC
33	DONATO GUERRA	98	TEQUILAQUAC
34	ECATEPEC	99	TEQUILAQUAC
35	ECATEPEC DE MORELOS	100	TEQUILAQUAC
36	HUEHUETOCA	101	TEQUILAQUAC
37	HUEYPOXTLA	102	TIANQUISTENCO
38	HUIXQUILICÁN	103	TIMILPAN
39	SIENRO FABELA	104	TLANMÁNICO
40	ITAPALUCA	105	TLANEPANTLA DE BAZ
41	ITAPAN DE LA SAL	106	TLANEPANTLA DE BAZ
42	ITAPAN DEL ORDÓ	107	TOLUCA
43	ITAPAN DEL RÍO	108	TOMATICO
44	ITLAHUAICA	109	TULTEPEC
45	JALATLACO	110	TULTEPEC
46	JILOTEPEC	111	VALLE DE BRAVO
47	JILOZINGO	112	VILLA DE ALLENDE
48	JIQUIPILCO	113	VILLA DEL CARBÓN
49	JOCOTITLÁN	114	VILLA GUERRERO
50	JODINCINGO	115	VILLA VICTORIA
51	JUCHITEPEC	116	XONACATLÁN
52	LERMA	117	ZACAZAPAN
53	MALINALCO	118	ZACAZAPAN
54	MELCHOR OCAMPO	119	ZACAZAPAN
55	METEPEC	120	ZACAZAPAN
56	MEXICALZINGO	121	ZACAZAPAN
57	MORELOS	122	VALLE DE CHALCO SOLIDARIDAD
58	NAUCALPAN	123	LIVANOS
59	NEXTLALPAN	124	SAN JOSÉ DEL RINCÓN
60	NEZHUALCOYOTL	125	TOMANILTA
61	NICOLÁS ROMERO		
62	NORALTEPEC		
63	OCCOMOCAC		
64	OZULMÁN		

Fuente de Resultados: IEEM 2009  
 Fuente de Población: INEGI (Censo 2005)  
 Fuente de Padrón y Lista Nominal: RFE Mayo 2009  
 Fuente Cartográfica Tipo Vector: RFE 2009

## PARTICIPACIÓN Y ABSTENCIONISMO

La participación de los ciudadanos con credencial para votar en esta elección fue superior al antecedente inmediato en diez puntos porcentuales; para esta elección, votaron el 51.74% de los electores inscritos en la lista nominal, siendo el abstencionismo del 48.26%.

Un dato relevante para el análisis es que en 2009 las elecciones fueron coincidentes con las intermedias federales para la elección de Diputados Federales, no obstante, los resultados de las elecciones intermedias federales de 2003 observaron un comportamiento contrario al ocurrido en este proceso con una participación de apenas el 36.39%. Lo que sí es cierto es que se dejó atrás la tendencia que presentaba la participación en elecciones locales en la entidad, ya que durante los últimos tres procesos locales (2003, 2005 y 2006) ésta se caracterizó por ser inferior o cercana al 43%.

Para el análisis de la participación por municipio, estos se agruparon en 3 rangos. El primero es de participación alta (más de 69.61%) y en él se ubican 27 municipios; el segundo es de participación media, considerada entre 55.93% y 69.61%, en el se encuentran 76; finalmente el rango de participación baja con menos del 55.93%, dentro de éste se ubica el menor número de municipios, 22 en total. Sin embargo la lista nominal de estos últimos 22 municipios, representa en su conjunto casi dos tercios del total estatal y su porcentaje de abstencionismo alcanza casi el 51.26%, lo que sin duda impacta en el ámbito estatal.

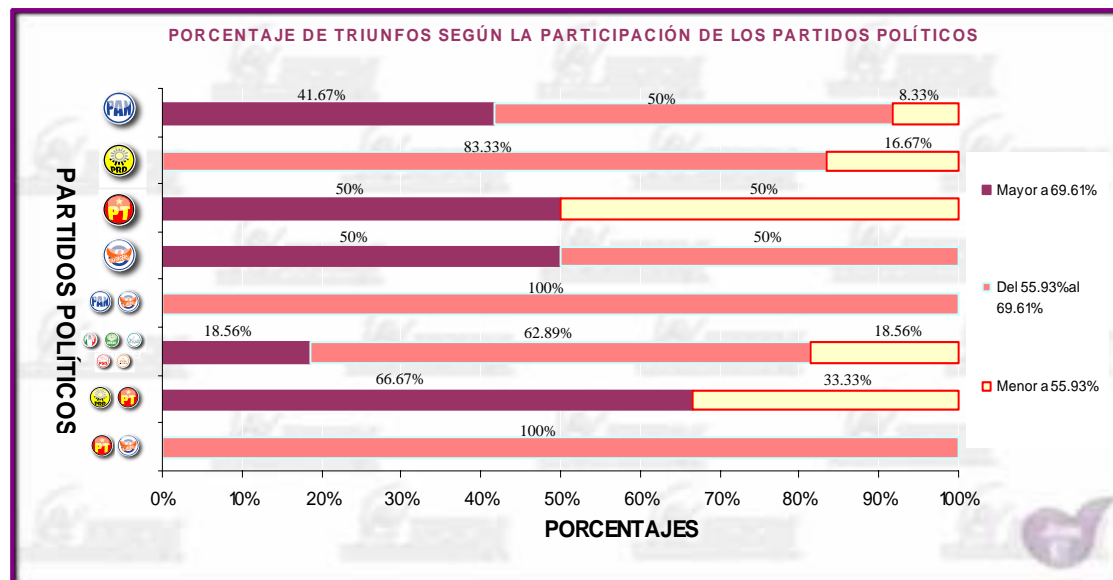






Dicho de otra manera, los cinco municipios con mayor índice de participación que resultó por arriba del 77%, fueron Ixtapan del Oro, Soyaniquilpan, Nopaltepec, Zacazonapan y San Simón de Guerrero, que son pequeños municipios con una reducida lista nominal. Por el contrario los municipios con menor participación, que resultó por debajo del 45%, son todos municipios de la zona metropolitana del Valle de México con una lista nominal muy considerable, como Chimalhuacán, Nezahualcóyotl y Ecatepec.

De acuerdo al número de municipios ganados por cada partido, se observa que en el caso del PAN, de sus 12 triunfos, cinco de ellos están en el rango de participación alta (mayor al 69.61%), seis en el rango de participación media (del 55.93% al 69.61%) y sólo uno en el rango de participación baja (menor al 55.93%); por su parte la Candidatura Común PRI–PVEM–NA–PSD–PFD, de sus 97 triunfos, dieciocho municipios están en el rango de participación alta (mayor al 69.61%), sesenta y uno en el rango de participación media (del 55.93% al 69.61%) e igualmente dieciocho en el rango de participación baja (menor al 55.93%); el PRD de sus 6 triunfos, cinco municipios están en el rango de participación media (del 55.93% al 69.61%) y sólo uno en el rango de participación baja (menor al 55.93%); el PT de sus 2 triunfos, uno de ellos están en el rango de participación alta (mayor al 69.61%), y el otro en el rango de participación baja (menor al 55.93%); Convergencia de sus 2 triunfos, uno esta en el rango de participación alta (mayor al 69.61%) y el otro en el rango de participación media (del 55.93% al 69.61%); la Candidatura Común PAN–C quien participó únicamente en un municipio, su triunfo lo obtuvo en el rango de participación media (del 55.93% al 69.61%); la Candidatura Común PRD–PT de sus 3 triunfos dos de ellos están en el rango de participación alta (mayor al 69.61%) y el otro en el rango de participación baja (menor al 55.93%), finalmente la Candidatura Común PT–C, sus 2 triunfos los obtuvo en el rango de participación media (del 55.93% al 69.61%).



## PARTICIPACIÓN Y ABSTENCIONISMO DE LA ELECCIÓN DE AYUNTAMIENTOS DEL AÑO 2009

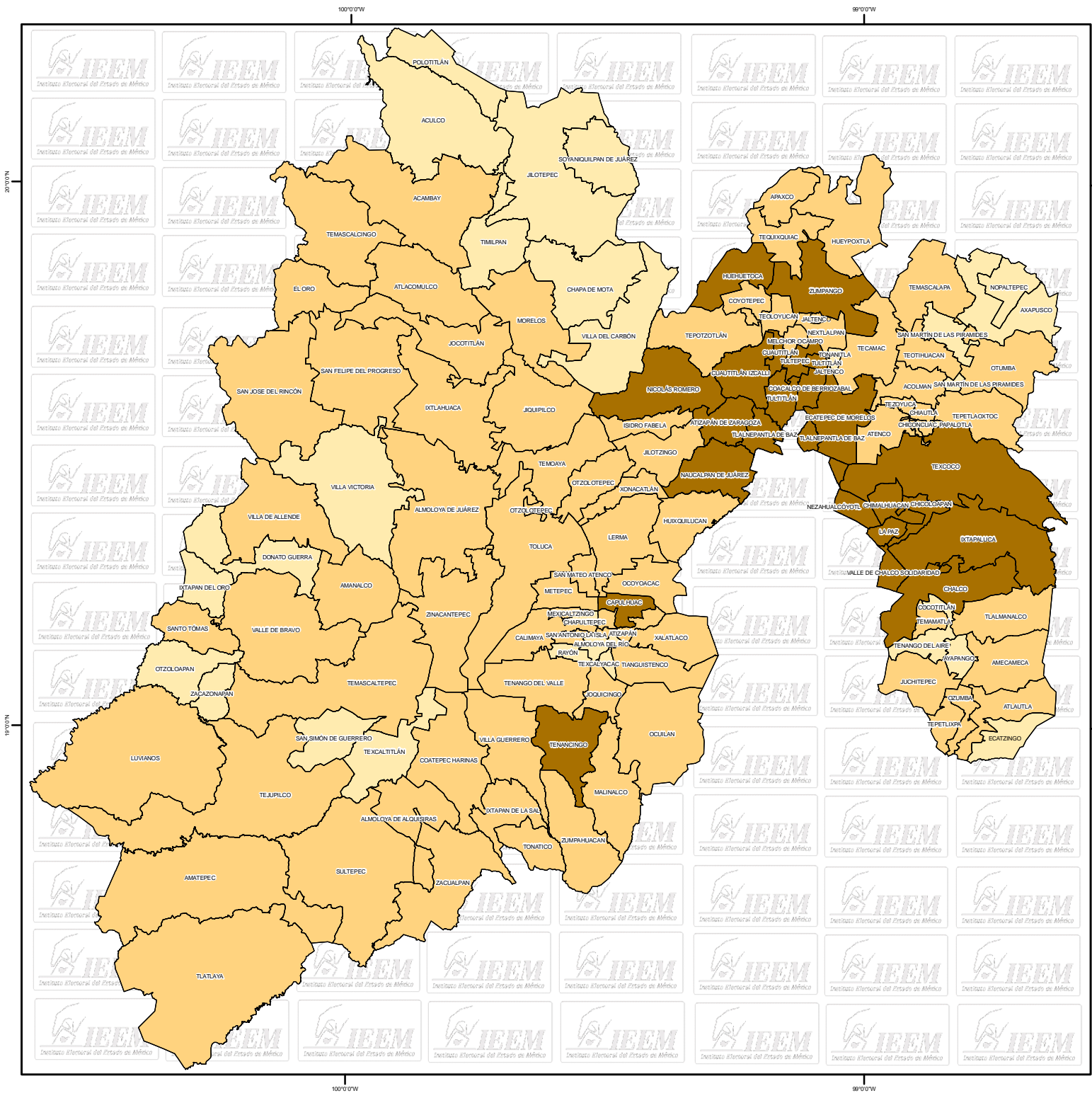
MPIO.	CABECERA	PARTIDO O CANDIDATURA COMÚN GANADOR(A)	PADRÓN ELECTORAL	LISTA NOMINAL	VOTACIÓN TOTAL	PARTICIPACIÓN	ABSTENCIONISMO	RANGO DE PARTICIPACIÓN
42	IXTAPAN DEL ORO	PRI-PVEM-NA-PSD-PFD	4,236	4,218	3,423	81.15%	18.85%	ALTO
80	SOYANIQUILPAN DE JUÁREZ	PAN	7,847	7,832	6,323	80.73%	19.27%	ALTO
62	NOPALTEPEC	PAN	5,934	5,907	4,751	80.43%	19.57%	ALTO
117	ZACAZONAPAN	PRD-PT	2,874	2,862	2,228	77.85%	22.15%	ALTO
78	SAN SIMÓN DE GUERRERO	PRD-PT	3,869	3,848	2,970	77.18%	22.82%	ALTO
33	DONATO GUERRA	PRI-PVEM-NA-PSD-PFD	18,554	18,433	14,018	76.05%	23.95%	ALTO
70	PAPALOTLA	PRI-PVEM-NA-PSD-PFD	3,038	3,027	2,300	75.98%	24.02%	ALTO
27	CHAPA DE MOTA	PRI-PVEM-NA-PSD-PFD	16,949	16,882	12,765	75.61%	24.39%	ALTO
67	OTZOLOAPAN	PRI-PVEM-NA-PSD-PFD	3,814	3,799	2,856	75.18%	24.82%	ALTO
16	AXAPUSCO	PAN	14,393	14,334	10,605	73.98%	26.02%	ALTO
103	TIMILPAN	PRI-PVEM-NA-PSD-PFD	10,946	10,898	8,041	73.78%	26.22%	ALTO
99	TEXCALYACAC	PRI-PVEM-NA-PSD-PFD	3,222	3,212	2,365	73.63%	26.37%	ALTO
73	RAYON	PRI-PVEM-NA-PSD-PFD	6,782	6,764	4,953	73.23%	26.77%	ALTO
28	CHAPULTEPEC	PRI-PVEM-NA-PSD-PFD	4,641	4,623	3,384	73.20%	26.80%	ALTO
113	VILLA DEL CARBÓN	PRI-PVEM-NA-PSD-PFD	26,095	25,982	18,787	72.31%	27.69%	ALTO
90	TENANGO DEL AIRE	PRI-PVEM-NA-PSD-PFD	6,821	6,806	4,907	72.10%	27.90%	ALTO
72	POLOTITLÁN	PRI-PVEM-NA-PSD-PFD	9,756	9,718	6,997	72.00%	28.00%	ALTO
22	COCOTITLÁN	PAN	9,108	9,079	6,505	71.65%	28.35%	ALTO
115	VILLA VICTORIA	PRI-PVEM-NA-PSD-PFD	46,633	46,443	33,222	71.53%	28.47%	ALTO
3	ACULCO	PRI-PVEM-NA-PSD-PFD	26,354	26,241	18,762	71.50%	28.50%	ALTO
76	SAN MARTÍN DE LAS PIRÁMIDES	PRI-PVEM-NA-PSD-PFD	14,927	14,838	10,553	71.12%	28.88%	ALTO
35	ECATZINGO	PRI-PVEM-NA-PSD-PFD	5,400	5,390	3,821	70.89%	29.11%	ALTO
17	AYAPANGO	PRI-PVEM-NA-PSD-PFD	4,594	4,575	3,240	70.82%	29.18%	ALTO
125	TONANITLA	C	5,437	5,418	3,826	70.62%	29.38%	ALTO
46	JILOTEPEC	PRI-PVEM-NA-PSD-PFD	51,907	51,768	36,394	70.30%	29.70%	ALTO
98	TEXCALITLÁN	PAN	11,230	11,190	7,850	70.15%	29.85%	ALTO
6	ALMOLOYA DEL RÍO	PT	7,017	7,003	4,902	70.00%	30.00%	ALTO
85	TEMASCALAPA	PRI-PVEM-NA-PSD-PFD	20,939	20,834	14,483	69.52%	30.48%	MEDIO
50	JOQUICINGO	PRI-PVEM-NA-PSD-PFD	8,426	8,403	5,798	69.00%	31.00%	MEDIO
18	CALIMAYA	PRI-PVEM-NA-PSD-PFD	26,577	26,388	18,203	68.98%	31.02%	MEDIO
74	SAN ANTONIO LA ISLA	PRI-PVEM-NA-PSD-PFD	9,290	9,246	6,367	68.86%	31.14%	MEDIO
47	JILOTZINGO	PRI-PVEM-NA-PSD-PFD	11,614	11,571	7,910	68.36%	31.64%	MEDIO



MPIO.	CABECERA	PARTIDO O CANDIDATURA COMÚN GANADOR(A)	PADRÓN ELECTORAL	LISTA NOMINAL	VOTACIÓN TOTAL	PARTICIPACIÓN	ABSTENCIONISMO	RANGO DE PARTICIPACIÓN
37	HUEYPOXTLA	PRI-PVEM-NA-PSD-PFD	25,220	25,152	17,193	68.36%	31.64%	MEDIO
64	OCUILAN	PRI-PVEM-NA-PSD-PFD	16,740	16,680	11,400	68.35%	31.65%	MEDIO
75	SAN FELIPE DEL PROGRESO	PRI-PVEM-NA-PSD-PFD	68,230	68,010	46,347	68.15%	31.85%	MEDIO
4	ALMOLOYA DE ALQUISIRAS	PAN	10,637	10,593	7,208	68.04%	31.96%	MEDIO
79	SANTO TOMÁS	PRI-PVEM-NA-PSD-PFD	6,335	6,297	4,271	67.83%	32.17%	MEDIO
81	SULTEPEC	PAN	17,208	17,136	11,571	67.52%	32.48%	MEDIO
57	MORELOS	PRI-PVEM-NA-PSD-PFD	18,152	18,056	12,151	67.30%	32.70%	MEDIO
7	AMANALCO	PRI-PVEM-NA-PSD-PFD	13,809	13,744	9,249	67.29%	32.71%	MEDIO
108	TONATICO	PAN	9,331	9,293	6,238	67.13%	32.87%	MEDIO
65	EL ORO	PRI-PVEM-NA-PSD-PFD	21,154	21,058	14,104	66.98%	33.02%	MEDIO
39	ISIDRO FABELA	C	6,165	6,140	4,106	66.87%	33.13%	MEDIO
29	CHIAUTLA	PRI-PVEM-NA-PSD-PFD	15,998	15,945	10,658	66.84%	33.16%	MEDIO
87	TEMASCALTEPEC	PRI-PVEM-NA-PSD-PFD	20,257	20,171	13,458	66.72%	33.28%	MEDIO
66	OTUMBA	PRI-PVEM-NA-PSD-PFD	21,058	20,968	13,974	66.64%	33.36%	MEDIO
97	TEQUIQUIAC	PRI-PVEM-NA-PSD-PFD	21,400	21,232	14,119	66.50%	33.50%	MEDIO
116	XONACATLÁN	PRI-PVEM-NA-PSD-PFD	32,243	32,111	21,176	65.95%	34.05%	MEDIO
94	TEPETLAOXTOC	PRD	16,676	16,636	10,957	65.86%	34.14%	MEDIO
120	ZUMPAHUACÁN	PRI-PVEM-NA-PSD-PFD	10,153	10,112	6,625	65.52%	34.48%	MEDIO
12	ATIZAPÁN	PRI-PVEM-NA-PSD-PFD	6,314	6,299	4,118	65.38%	34.62%	MEDIO
53	MALINALCO	PRI-PVEM-NA-PSD-PFD	16,005	15,931	10,384	65.18%	34.82%	MEDIO
106	TLATLAYA	PRD	26,585	26,452	17,220	65.10%	34.90%	MEDIO
114	VILLA GUERRERO	PRD	34,034	33,941	22,046	64.95%	35.05%	MEDIO
5	ALMOLOYA DE JUÁREZ	PRI-PVEM-NA-PSD-PFD	85,161	84,917	54,904	64.66%	35.34%	MEDIO
86	TEMASCALCINGO	PRI-PVEM-NA-PSD-PFD	42,969	42,733	27,498	64.35%	35.65%	MEDIO
51	JUCHITEPEC	PRI-PVEM-NA-PSD-PFD	14,435	14,399	9,251	64.25%	35.75%	MEDIO
49	JOCOTITLÁN	PRI-PVEM-NA-PSD-PFD	39,161	39,011	24,984	64.04%	35.96%	MEDIO
48	JIQUIPILCO	PRI-PVEM-NA-PSD-PFD	42,266	42,062	26,924	64.01%	35.99%	MEDIO
112	VILLA DE ALLENDE	PRI-PVEM-NA-PSD-PFD	25,600	25,455	16,283	63.97%	36.03%	MEDIO
31	CHICONCUAC	PRI-PVEM-NA-PSD-PFD	14,891	14,829	9,472	63.87%	36.13%	MEDIO
10	APAXCO	PAN	17,563	17,425	11,027	63.28%	36.72%	MEDIO
21	COATEPEC HARINAS	PRI-PVEM-NA-PSD-PFD	22,456	22,348	14,124	63.20%	36.80%	MEDIO
95	TEPETLIXPA	PRI-PVEM-NA-PSD-PFD	12,347	12,323	7,763	63.00%	37.00%	MEDIO

MPIO.	CABECERA	PARTIDO O CANDIDATURA COMÚN GANADOR(A)	PADRÓN ELECTORAL	LISTA NOMINAL	VOTACIÓN TOTAL	PARTICIPACIÓN	ABSTENCIONISMO	RANGO DE PARTICIPACIÓN
9	AMECAMECA	PRI-PVEM-NA-PSD-PFD	34,619	34,518	21,685	62.82%	37.18%	MEDIO
<b>Media de Participación 62.77%</b>								
102	TIANGUISTENCO	PRI-PVEM-NA-PSD-PFD	42,434	42,343	26,473	62.52%	37.48%	MEDIO
124	SAN JOSÉ DEL RINCÓN	PRI-PVEM-NA-PSD-PFD	47,204	47,008	29,352	62.44%	37.56%	MEDIO
41	IXTAPAN DE LA SAL	PRI-PVEM-NA-PSD-PFD	22,198	22,095	13,718	62.09%	37.91%	MEDIO
52	LERMA	PRI-PVEM-NA-PSD-PFD	74,561	74,353	46,090	61.99%	38.01%	MEDIO
56	MEXICALTZINGO	PAN-C	7,586	7,560	4,680	61.90%	38.10%	MEDIO
54	MELCHOR OCAMPO	PRI-PVEM-NA-PSD-PFD	34,541	34,379	21,272	61.87%	38.13%	MEDIO
93	TEOTIHUÁCAN	PRI-PVEM-NA-PSD-PFD	35,773	35,632	22,046	61.87%	38.13%	MEDIO
63	OCOYOACAC	PRD	37,360	37,237	23,025	61.83%	35.82%	MEDIO
68	OTZOLOTEPEC	PRI-PVEM-NA-PSD-PFD	43,358	43,140	26,639	61.75%	38.25%	MEDIO
1	ACAMBAY	PRI-PVEM-NA-PSD-PFD	39,737	39,561	24,374	61.61%	38.39%	MEDIO
88	TEMOAYA	PRI-PVEM-NA-PSD-PFD	50,073	49,855	30,642	61.46%	38.54%	MEDIO
59	NEXTLALPAN	PT-C	14,750	14,695	9,031	61.46%	38.54%	MEDIO
118	ZACUALPAN	PT-C	10,036	9,994	6,132	61.36%	38.64%	MEDIO
55	METEPEC	PRI-PVEM-NA-PSD-PFD	150,358	149,786	91,315	60.96%	39.04%	MEDIO
69	OZUMBA	PRI-PVEM-NA-PSD-PFD	17,385	17,360	10,563	60.85%	39.15%	MEDIO
111	VALLE DE BRAVO	PRI-PVEM-NA-PSD-PFD	41,199	41,046	24,967	60.83%	39.17%	MEDIO
15	ATLAUTLA	PRI-PVEM-NA-PSD-PFD	17,915	17,867	10,827	60.60%	39.40%	MEDIO
84	TEMAMATLA	PRI-PVEM-NA-PSD-PFD	7,697	7,652	4,621	60.39%	39.61%	MEDIO
77	SAN MATEO ATENCO	PAN	50,736	50,563	30,328	59.98%	40.02%	MEDIO
101	TEZOYUCA	PRI-PVEM-NA-PSD-PFD	18,994	18,797	11,210	59.64%	40.36%	MEDIO
11	ATENCO	PRI-PVEM-NA-PSD-PFD	27,546	27,411	16,308	59.49%	40.51%	MEDIO
2	ACOLMAN	PRI-PVEM-NA-PSD-PFD	56,651	56,399	33,520	59.43%	40.57%	MEDIO
14	ATLACOMULCO	PRI-PVEM-NA-PSD-PFD	58,222	58,001	34,235	59.02%	40.98%	MEDIO
83	TEJUPILCO	PRI-PVEM-NA-PSD-PFD	48,514	48,355	28,484	58.91%	41.09%	MEDIO
92	TEOLOYUCAN	PRI-PVEM-NA-PSD-PFD	50,557	50,379	29,652	58.86%	41.14%	MEDIO
119	ZINACANTEPEC	PAN	93,015	92,759	54,412	58.66%	41.34%	MEDIO
43	IXTLAHUACA	PRI-PVEM-NA-PSD-PFD	87,147	86,892	50,190	57.76%	42.24%	MEDIO
107	TOLUCA	PRI-PVEM-NA-PSD-PFD	531,041	529,503	305,748	57.74%	42.26%	MEDIO
23	COYOTEPEC	PRI-PVEM-NA-PSD-PFD	29,628	29,496	17,020	57.70%	42.30%	MEDIO
104	TLALMANALCO	PRI-PVEM-NA-PSD-PFD	31,951	31,844	18,313	57.51%	42.49%	MEDIO
8	AMATEPEC	PRI-PVEM-NA-PSD-PFD	21,733	21,637	12,388	57.25%	42.75%	MEDIO

MPIO.	CABECERA	PARTIDO O CANDIDATURA COMÚN GANADOR(A)	PADRÓN ELECTORAL	LISTA NOMINAL	VOTACIÓN TOTAL	PARTICIPACIÓN	ABSTENCIONISMO	RANGO DE PARTICIPACIÓN
96	TEPOTZOTLÁN	PRI-PVEM-NA-PSD-PFD	48,101	47,918	27,427	57.24%	42.76%	MEDIO
82	TECÁMAC	PRI-PVEM-NA-PSD-PFD	192,708	191,728	109,681	57.21%	42.79%	MEDIO
44	JALATLACO	PRI-PVEM-NA-PSD-PFD	13,899	13,849	7,896	57.01%	42.99%	MEDIO
45	JALTENCO	PRI-PVEM-NA-PSD-PFD	17,279	17,204	9,731	56.56%	43.44%	MEDIO
38	HUIXQUILUCAN	PRI-PVEM-NA-PSD-PFD	149,899	149,324	84,363	56.50%	43.50%	MEDIO
91	TENANGO DEL VALLE	PRI-PVEM-NA-PSD-PFD	47,055	46,986	26,438	56.27%	43.73%	MEDIO
123	LUVIANOS	PRD	21,080	21,035	11,789	56.04%	43.96%	MEDIO
100	TEXCOCO	PRI-PVEM-NA-PSD-PFD	152,222	151,890	84,708	55.77%	44.23%	BAJO
19	CAPULHUAC	PT	20,691	20,615	11,294	54.79%	45.21%	BAJO
24	CUAUTITLÁN	PRI-PVEM-NA-PSD-PFD	59,237	59,007	32,063	54.34%	45.66%	BAJO
89	TENANCINGO	PRI-PVEM-NA-PSD-PFD	57,161	57,045	29,771	52.19%	47.81%	BAJO
20	COACALCO	PRI-PVEM-NA-PSD-PFD	203,291	202,351	105,123	51.95%	48.05%	BAJO
<b>PROMEDIO ESTATAL DE PARTICIPACIÓN Y ABSTENCIONISMO</b>						<b>51.74%</b>	<b>48.26%</b>	.
25	CUAUTITLÁN IZCALLI	PRI-PVEM-NA-PSD-PFD	356,953	356,014	184,207	51.74%	48.26%	BAJO
109	TULTEPEC	PRD	80,054	79,773	40,776	51.12%	48.88%	BAJO
26	CHALCO	PRI-PVEM-NA-PSD-PFD	171,097	170,451	84,729	49.71%	50.29%	BAJO
36	HUEHUETOCA	PRI-PVEM-NA-PSD-PFD	54,066	53,594	26,445	49.34%	50.66%	BAJO
40	IXTAPALUCA	PRI-PVEM-NA-PSD-PFD	256,311	254,593	124,348	48.84%	51.16%	BAJO
121	ZUMPANGO	PAN	87,690	87,350	42,607	48.78%	51.22%	BAJO
61	NICOLÁS ROMERO	PRI-PVEM-NA-PSD-PFD	224,563	224,108	108,921	48.60%	51.40%	BAJO
30	CHICOLOAPAN	PRD-PT	105,614	105,033	50,608	48.18%	51.82%	BAJO
71	LA PAZ	PRI-PVEM-NA-PSD-PFD	140,411	139,867	67,171	48.02%	51.98%	BAJO
110	TULTITLÁN	PRI-PVEM-NA-PSD-PFD	314,487	313,031	148,230	47.35%	52.65%	BAJO
105	TLALNEPANTLA	PRI-PVEM-NA-PSD-PFD	558,171	555,100	261,893	47.18%	52.82%	BAJO
58	NAUCALPAN	PRI-PVEM-NA-PSD-PFD	673,141	670,366	313,608	46.78%	53.22%	BAJO
13	ATIZAPÁN DE ZARAGOZA	PRI-PVEM-NA-PSD-PFD	363,445	361,936	167,054	46.16%	53.84%	BAJO
122	VALLE DE CHALCO SOLIDARIDAD	PRI-PVEM-NA-PSD-PFD	228,103	227,389	103,286	45.42%	54.58%	BAJO
34	ECATEPEC	PRI-PVEM-NA-PSD-PFD	1,200,849	1,195,465	527,396	44.12%	55.88%	BAJO
60	NEZAHUALCÓYOTL	PRI-PVEM-NA-PSD-PFD	910,873	906,803	374,570	41.31%	58.69%	BAJO
32	CHIMALHUACÁN	PRI-PVEM-NA-PSD-PFD	359,034	357,399	145,132	40.61%	59.39%	BAJO
<b>VOTACIÓN TOTAL</b>			<b>10,061,781</b>	<b>10,020,332</b>	<b>5,184,837</b>			



**Instituto Electoral del Estado de México**

Dirección de Organización  
Subdirección de Documentación  
y Estadística Electoral

**Cartografía Electoral  
Integración Municipal**

**Municipios = 125**  
**Población = 14,007,495 Hab.**  
**Superficie = 22,499.95 Km<sup>2</sup>**  
**Padrón Electoral = 10,061,781**  
**Lista Nominal = 10,020,332**

**Participación Ciudadana  
en la Elección de  
Ayuntamientos 2009**

- Mayor a 69.61 % (Alta) = 27
- 55.93 a 69.61 % (Media) = 76
- Menor a 55.93 % (Baja) = 22

**Municipios**

Clave	Nombre	Clave	Nombre
1	ACAMBAY	55	EL ORO
2	ACOLMAN	56	OTUMBA
3	ACULCO	57	OTZOLAPÁN
4	ALMOLOYA DE ALQUISIRAS	58	OTZOLOTEPEC
5	ALMOLOYA DE JUÁREZ	59	ODZAMA
6	ALMOLOYA DEL RÍO	60	PAPALOTLA
7	AMANALCO	61	LA PAZ
8	AMATEPEC	62	HUICHTILÁN
9	AMECAMECA	63	RAYÓN
10	APAXCO	64	SAN ANTONIO LA ISLA
11	ATENCO	65	SAN FELIPE DEL PROGRESO
12	ATIZAPÁN	66	SAN MARTÍN DE LAS PIRÁMIDES
13	ATIZAPÁN DE ZARAGOZA	67	SAN MATEO ATENCO
14	ATLACOMULCO	68	SAN SIMÓN DE GUERRERO
15	ATLAUTLA	69	SANTO TOMÁS
16	AVAPANGO	70	SOYANQUILPAN DE JUÁREZ
17	AVAPANGO	71	SULTEPEC
18	CALMAYÁ	72	TEGAMAC
19	CAPULHUAC	73	JIQUILPILCO
20	COACALCO	74	TEMASCALAPA
21	COATEPEC-HARRINAS	75	TEMASCALINGO
22	COCOTITLÁN	76	TEMASCALTEPEC
23	COYOTEPEC	77	TEMASCALTEPEC
24	CUAUTITLÁN	78	TEMOAYA
25	CUAUTITLÁN IZCALLI	79	TENANCIINGO
26	CHALCO	80	TENANGO DEL AIRE
27	CHALCO SOLIDARIDAD	81	TENANGO DEL VALLE
28	CHILCAGO	82	TEOQUILCAN
29	CHILCAGO	83	TEOTIHUACÁN
30	CHILCAGO	84	TEOTIHUACÁN
31	CHICHONCUAC	85	TEPETLAOXTOC
32	CHIMALHUACÁN	86	TEPETLAPÁN
33	CHIMALHUACÁN	87	TEPOTZOTLÁN
34	CHIMALHUACÁN	88	TEQUILQUAC
35	CHIMALHUACÁN	89	TEQUILQUAC
36	CHIMALHUACÁN	90	TEQUILQUAC
37	CHIMALHUACÁN	91	TEQUILQUAC
38	CHIMALHUACÁN	92	TEQUILQUAC
39	CHIMALHUACÁN	93	TEQUILQUAC
40	CHIMALHUACÁN	94	TEQUILQUAC
41	CHIMALHUACÁN	95	TEQUILQUAC
42	CHIMALHUACÁN	96	TEQUILQUAC
43	CHIMALHUACÁN	97	TEQUILQUAC
44	CHIMALHUACÁN	98	TEQUILQUAC
45	CHIMALHUACÁN	99	TEQUILQUAC
46	CHIMALHUACÁN	100	TEQUILQUAC
47	CHIMALHUACÁN	101	TEQUILQUAC
48	CHIMALHUACÁN	102	TEQUILQUAC
49	CHIMALHUACÁN	103	TEQUILQUAC
50	CHIMALHUACÁN	104	TEQUILQUAC
51	CHIMALHUACÁN	105	TEQUILQUAC
52	CHIMALHUACÁN	106	TEQUILQUAC
53	CHIMALHUACÁN	107	TEQUILQUAC
54	CHIMALHUACÁN	108	TEQUILQUAC
55	CHIMALHUACÁN	109	TEQUILQUAC
56	CHIMALHUACÁN	110	TEQUILQUAC
57	CHIMALHUACÁN	111	TEQUILQUAC
58	CHIMALHUACÁN	112	TEQUILQUAC
59	CHIMALHUACÁN	113	TEQUILQUAC
60	CHIMALHUACÁN	114	TEQUILQUAC
61	CHIMALHUACÁN	115	TEQUILQUAC
62	CHIMALHUACÁN	116	TEQUILQUAC
63	CHIMALHUACÁN	117	TEQUILQUAC
64	CHIMALHUACÁN	118	TEQUILQUAC
65	CHIMALHUACÁN	119	TEQUILQUAC
66	CHIMALHUACÁN	120	TEQUILQUAC
67	CHIMALHUACÁN	121	TEQUILQUAC
68	CHIMALHUACÁN	122	TEQUILQUAC
69	CHIMALHUACÁN	123	TEQUILQUAC
70	CHIMALHUACÁN	124	TEQUILQUAC
71	CHIMALHUACÁN	125	TEQUILQUAC

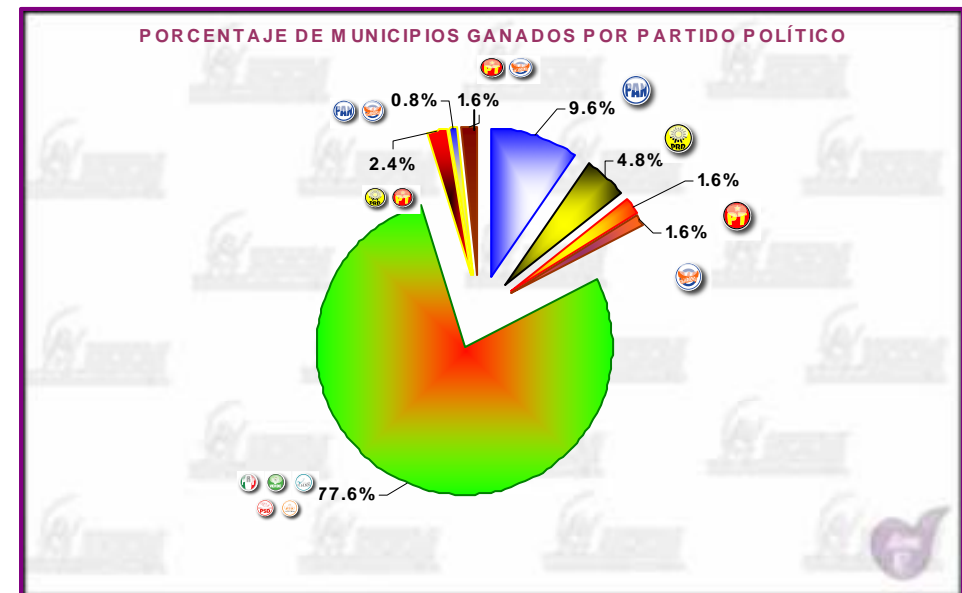
Fuente de Resultados: IEEM 2009  
Fuente de Población: INEGI (Censo 2005)  
Fuente de Padrón y Lista Nominal: RFE Mayo 2009  
Fuente Cartográfica Tipo Vector: RFE 2009



## PRESENCIA DE LOS PARTIDOS POLÍTICOS EN LOS AYUNTAMIENTOS

### PRESENCIA DE LOS PARTIDOS POLÍTICOS POR MUNICIPIO.

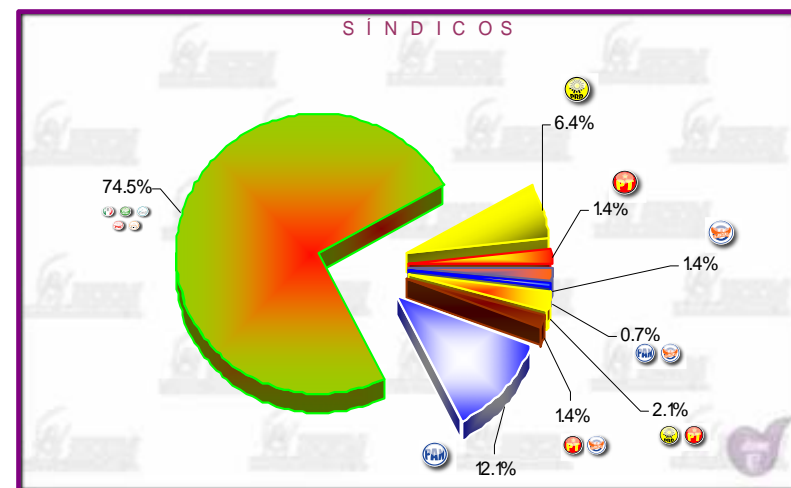
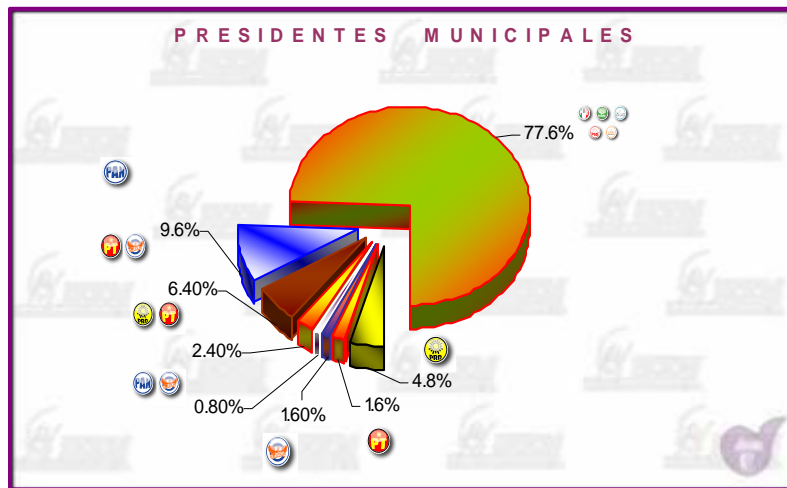
Como se puede observar en las gráficas, la Candidatura Común PRI-PVEM-NA-PSD-PFD obtiene la mayoría de las presidencias municipales (97 que representan el 77.6%), mientras que el PAN preserva su presencia en el 9.6% (12 ayuntamientos) y el PRD por sí sólo logra el 4.8% (6 ayuntamientos). Las alcaldías obtenidas por la Candidatura Común PRD-PT les permite alcanzar el 2.4 %, mientras que el PT y Convergencia por sí solos y en candidatura común PT-C obtienen el 1.6% respectivamente para cada uno, siendo el resto para la candidatura común PAN-C con un 0.8% del total de ayuntamientos.





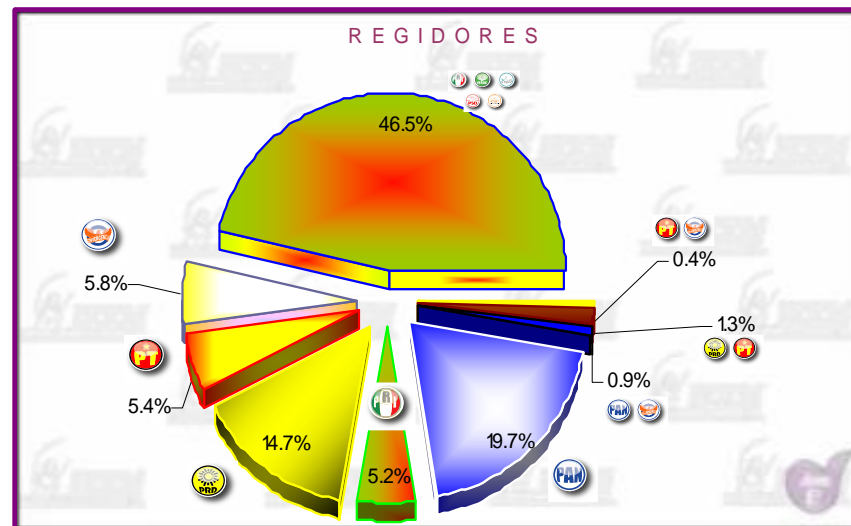
## REPRESENTATIVIDAD DE LOS PARTIDOS POLÍTICOS POR TOTALES DE CARGOS EN LOS MUNICIPIOS.

Analizando el porcentaje de representación por cargo, en el caso de los **presidentes municipales**, el porcentaje es igual al de ayuntamientos ganados por partido; en el caso de **síndicos** es similar aunque con pequeñas variaciones ya que consideran los ocho de representación proporcional, para el caso del PAN fue del 12.1%, de 74.5% en el caso de la Candidatura Común PRI-PVEM-NA-PSD-PFD, 6.4% en el caso del PRD, 1.4% para el caso del PT y Convergencia, como partidos y en candidatura común, para la candidatura común PRD-PT obtuvo el 2.1%, mientras que la candidatura común PAN-C el 0.7%.





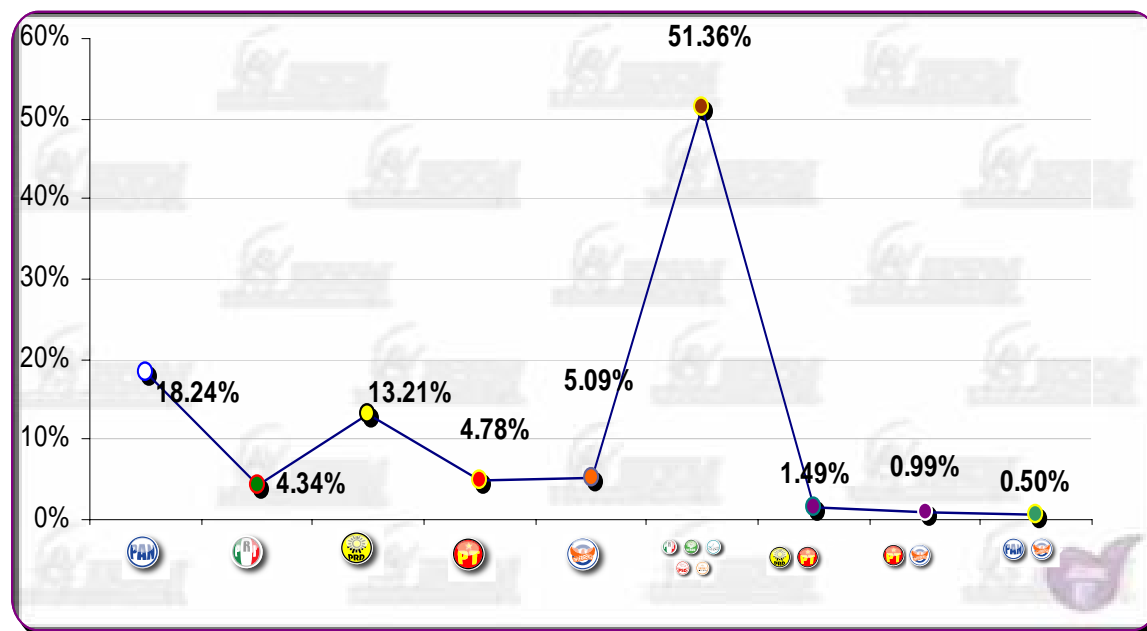
Referente a los regidores, el PRI tiene el 5.2% y la Candidatura Común PRI-PVEM-NA-PSD-PFD)tiene el 46.5% del total, el PAN el 19.7%, el PRD el 14.7%, PT 5.4%, Convergencia 5.8%, para las candidaturas comunes PRD-PT se obtuvo el 1.3%, el PAN-C el 0.9%, y por último el PT-C el 0.4% del total.







La siguiente gráfica expresa el porcentaje de representatividad de cada partido político respecto de los 1,612 cargos de elección que en total integran los 125 ayuntamientos electos. Del total de cargos, el PAN representa el 18.24%, el PRI el 4.34%, el PRD el 13.21%, el PT 4.78%, el partido Convergencia 5.09%, la candidatura común PRI-PVEM-NA-PSD-PFD el 51.36%, la candidatura común PRD-PT el 1.49%, la candidatura común PT-C el 0.99% y el restante 0.50% de representatividad lo obtuvo la candidatura común PAN-C.







### REPRESENTATIVIDAD DE LOS PARTIDOS POLÍTICOS POR CARGOS DE REPRESENTACIÓN PROPORCIONAL

Para el caso de los cargos únicamente de representación proporcional, se ha dividido la representatividad en 4 *Rangos de Minoría*. El primero de ellos es el rango 0 “sin representatividad”, el rango 1 de minoría, es representatividad de 4.35% hasta 16.65% del total de integrantes del ayuntamiento. El rango 2 de minoría, es representatividad de entre 16.66% hasta 24.99% del total. Finalmente, el rango 3 de minoría, sería representación de entre 25.0% y 40.0% del total del cuerpo edilicio.

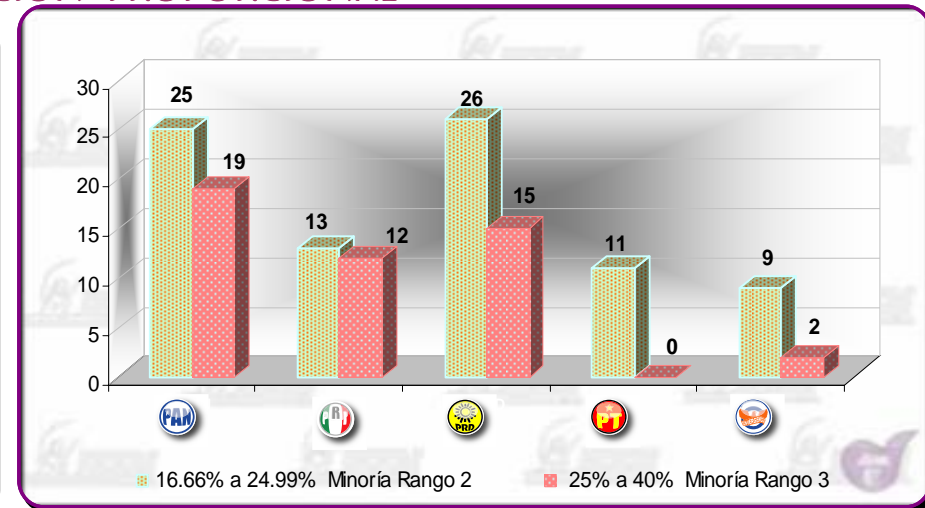
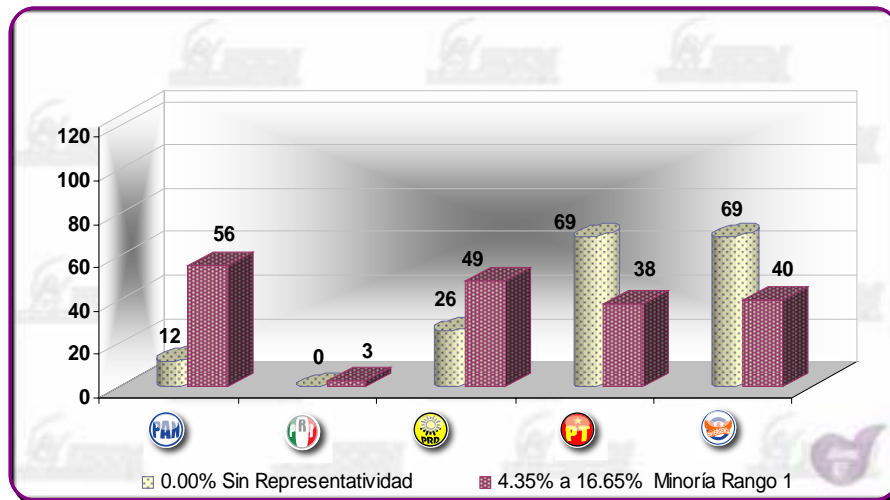
Así, se observa en el caso del PAN, carece de representatividad en 12 municipios, en tanto que en 56 tiene una representación mínima; en 25 se encuentra dentro del rango 2 y finalmente en 19 quedó dentro del rango 3; este partido obtuvo el triunfo en 12 municipios, además de que en 1 ayuntamiento formó parte de la planilla ganadora como candidatura común. Por su parte el PRI tiene representatividad en 28 municipios pues la candidatura común PRI-PVEM-NA-PSD-PFD obtuvo el triunfo en 97 municipios; solamente en 3 tiene una representación mínima (rango 1), en tanto que en 13 está dentro del rango 2 y en 12 alcanza el rango 3. En el caso del PRD, no tiene representatividad en 26 ayuntamientos, en 49 de ellos está dentro del rango 1 de representatividad, en 26 se encuentra dentro del rango 2 y en 15 más está dentro del rango 3; obtuvo el triunfo en 6 municipios, además de que participó en las candidaturas comunes de 3 planillas ganadoras.

El PT carece de representación en 69 ayuntamientos, tiene una mínima representación en 38 de ellos, en tanto que en sólo 11 tiene representatividad dentro del rango 2; este partido obtuvo el triunfo en 2 municipios, además de que participó en las candidaturas comunes de 5 planillas ganadoras. El partido Convergencia, si bien carece de representatividad en 69 ayuntamientos, tiene presencia en 40 ayuntamientos dentro del rango 1, en 9 más dentro del rango 2 y en 2 quedó dentro del rango 3; obtuvo la victoria en 2 ayuntamientos y participó en 3 de las candidaturas comunes ganadoras.



Los Partidos Verde Ecologista de México, Nueva Alianza, Social Demócrata y Futuro Democrático no obtuvieron presencia en cargos de Representación Proporcional, debido a que participaron como candidaturas comunes junto con el PRI en los 125 ayuntamientos, obteniendo el triunfo en 97 de ellos, y ninguno de estos partidos tuvo los votos necesarios para obtener como partido político en los individual cargos de representación proporcional en alguno de los 28 municipios restantes.

## REPRESENTATIVIDAD DE LOS PARTIDOS POLÍTICOS POR CARGOS DE REPRESENTACIÓN PROPORCIONAL





## ASIGNACIÓN DE CARGOS DE REPRESENTACIÓN PROPORCIONAL, A PARTIR DE LOS RESULTADOS DEL CÓMPUTO MUNICIPAL DE LA ELECCIÓN DE AYUNTAMIENTOS DEL AÑO 2009

NO	MUNICIPIO NOMBRE	INTEGRACIÓN DEL AYUNTAMIENTO																			TOTAL DE				
		PDTE.	SÍNDICO (S)			REGIDORES																CARGOS			
		MPAL.	1 ero.	2 do.	3 ero.	1	2	3	4	5	6	7	8	9	10	11	12	13	14	15	16	17	18	19	ASIGNADOS
4	ALMOLOYA DE ALQUISIRAS	PAN	PAN			PAN	PAN	PAN	PAN	PAN	PAN	PRI	PRI	PRI											12
10	APAXCO	PAN	PAN			PAN	PAN	PAN	PAN	PAN	PAN	PRI	PRI	PT	PRI										12
16	AXAPUSCO	PAN	PAN			PAN	PAN	PAN	PAN	PAN	PAN	PRI	PRI	PT	PRD										12
22	COCOTITLAN	PAN	PAN			PAN	PAN	PAN	PAN	PAN	PAN	PRI	PRD	C	PRI										12
62	NOPALTEPEC	PAN	PAN			PAN	PAN	PAN	PAN	PAN	PAN	PRI	PRI	PRI	PRI										12
77	SAN MATEO ATENCO	PAN	PAN			PAN	PAN	PAN	PAN	PAN	PAN	PRI	PRI	PRD	PRI										12
80	SOYANIGUILPAN DE JUAREZ	PAN	PAN			PAN	PAN	PAN	PAN	PAN	PAN	PRI	PRI	PRI	PRI										12
81	SULTEPEC	PAN	PAN			PAN	PAN	PAN	PAN	PAN	PAN	PRI	PRI	PRI	PRI										12
98	TEXCALTITLAN	PAN	PAN			PAN	PAN	PAN	PAN	PAN	PAN	PRI	PRI	PT	PRD										12
108	TONATICO	PAN	PAN			PAN	PAN	PAN	PAN	PAN	PAN	PRD	PRI	PRD	PRI										12
119	ZINACANTEPEC	PAN	PAN			PAN	PAN	PAN	PAN	PAN	PAN	PRI	PT	PRI	PRD										12
121	ZUMPANGO	PAN	PAN			PAN	PAN	PAN	PAN	PAN	PAN	PRI	PRI	PRI	PT										12
63	OCOYOACAC	PRD	PRD			PRD	PRD	PRD	PRD	PRD	PRD	C	PRI	PAN	PT										12
94	TEPETLAOXTOC	PRD	PRD			PRD	PRD	PRD	PRD	PRD	PRD	PRI	PRI	C	PRI										12
106	TLATLAYA	PRD	PRD			PRD	PRD	PRD	PRD	PRD	PRD	PRI	PRI	PRI	PRI										12
109	TULTEPEC	PRD	PRD			PRD	PRD	PRD	PRD	PRD	PRD	PRI	PRI	PAN	PT										12
114	VILLA GUERRERO	PRD	PRD			PRD	PRD	PRD	PRD	PRD	PRD	PRI	PAN	PRI	PAN										12
123	LUVIANOS	PRD	PRD			PRD	PRD	PRD	PRD	PRD	PRD	PAN	PRI	PAN	PRI										12
6	ALMOLOYA DEL RIO	PT	PT			PT	PT	PT	PT	PT	PT	C	PRI	PAN	C										12
19	CAPULHUAC	PT	PT			PT	PT	PT	PT	PT	PT	PRD	PRI	C	PAN										12
39	ISIDRO FABELA	C	C			C	C	C	C	C	C	PRI	PRD	PRI	PT										12
125	TONANITLA	C	C			C	C	C	C	C	C	PRI	PAN	PRD	PRI										12
56	MEXICALTZINGO	PAN-C	PAN-C			PAN-C	PAN-C	PAN-C	PAN-C	PAN-C	PAN-C	PRI	PRI	PT	PRI										12
30	CHICOLOAPAN	PRD-PT	PRD-PT			PRD-PT	PRD-PT	PRD-PT	PRD-PT	PRD-PT	PRD-PT	PRI	PRI	C	C										12
78	SAN SIMON DE GUERRERO	PRD-PT	PRD-PT			PRD-PT	PRD-PT	PRD-PT	PRD-PT	PRD-PT	PRD-PT	PRI	PRI	PRI	PAN										12
117	ZACAZONAPAN	PRD-PT	PRD-PT			PRD-PT	PRD-PT	PRD-PT	PRD-PT	PRD-PT	PRD-PT	PRI	PRI	PAN	PRI										12
59	NEXTLALPAN	PT-C	PT-C			PT-C	PT-C	PT-C	PT-C	PT-C	PT-C	PRI	PAN	PRI	PRD										12
118	ZACUALPAN	PT-C	PT-C			PT-C	PT-C	PT-C	PT-C	PT-C	PT-C	PRI	PRI	PAN	PAN										12
1	ACAMBAY	PRI*	PRI*			PRI*	PRI*	PRI*	PRI*	PRI*	PRI*	PRI*	PAN	PAN	PAN	PAN									12
2	ACOLMAN	PRI*	PRI*			PRI*	PRI*	PRI*	PRI*	PRI*	PRI*	PRI*	PRD	PRD	PRD	PAN									12
3	ACULCO	PRI*	PRI*			PRI*	PRI*	PRI*	PRI*	PRI*	PRI*	PRI*	PRD	PRD	PAN	PRD									12
5	ALMOLOYA DE JUÁREZ	PRI*	PRI*			PRI*	PRI*	PRI*	PRI*	PRI*	PRI*	PRI*	PT	PRD	PT	PAN									12
7	AMANALCO	PRI*	PRI*			PRI*	PRI*	PRI*	PRI*	PRI*	PRI*	PRI*	PRD	PRD	PRD	PAN									12
8	AMATEPEC	PRI*	PRI*			PRI*	PRI*	PRI*	PRI*	PRI*	PRI*	PRI*	PRD	PRD	PRD	PRD									12
9	AMECAMECA	PRI*	PRI*			PRI*	PRI*	PRI*	PRI*	PRI*	PRI*	PRI*	PRD	C	PAN	PRD									12

### ASIGNACIÓN DE CARGOS DE REPRESENTACIÓN PROPORCIONAL, A PARTIR DE LOS RESULTADOS DEL CÓMPUTO MUNICIPAL DE LA ELECCIÓN DE AYUNTAMIENTOS DEL AÑO 2009

		INTEGRACIÓN DEL AYUNTAMIENTO																			TOTAL DE CARGOS ASIGNADOS																		
NO	MUNICIPIO NOMBRE	PDTE.	SÍNDICO (S)			REGIDORES																																	
		MPAL.	1 ero.	2 do.	3 ero.	1	2	3	4	5	6	7	8	9	10	11	12	13	14	15	16	17	18	19															
11	ATENCO	PRI*	PRI*			PRI*	PRI*	PRI*	PRI*	PRI*	PRI*	C	PT	C	PT																								12
12	ATIZAPAN	PRI*	PRI*			PRI*	PRI*	PRI*	PRI*	PRI*	PRI*	PAN	PT	C	PAN																							12	
14	ATLACOMULCO	PRI*	PRI*			PRI*	PRI*	PRI*	PRI*	PRI*	PRI*	PAN	C	PAN	C																							12	
15	ATLAUTLA	PRI*	PRI*			PRI*	PRI*	PRI*	PRI*	PRI*	PRI*	PT	PAN	C	PRD																							12	
17	AYAPANGO	PRI*	PRI*			PRI*	PRI*	PRI*	PRI*	PRI*	PRI*	PAN	PT	PRD	C																							12	
18	CALIMAYA	PRI*	PRI*			PRI*	PRI*	PRI*	PRI*	PRI*	PRI*	PAN	PT	PAN	PRD																							12	
21	COATEPEC HARINAS	PRI*	PRI*			PRI*	PRI*	PRI*	PRI*	PRI*	PRI*	PAN	PT	C	PAN																							12	
23	COYOTEPEC	PRI*	PRI*			PRI*	PRI*	PRI*	PRI*	PRI*	PRI*	PAN	C	PAN	C																							12	
24	CUAUTITLAN	PRI*	PRI*			PRI*	PRI*	PRI*	PRI*	PRI*	PRI*	PAN	PAN	PRD	PAN																							12	
27	CHAPA DE MOTA	PRI*	PRI*			PRI*	PRI*	PRI*	PRI*	PRI*	PRI*	PAN	PAN	PAN	PRD																							12	
28	CHAPULTEPEC	PRI*	PRI*			PRI*	PRI*	PRI*	PRI*	PRI*	PRI*	PT	PT	PAN	PRD																							12	
29	CHIAUTLA	PRI*	PRI*			PRI*	PRI*	PRI*	PRI*	PRI*	PRI*	PRD	PRD	PRD	C																							12	
31	CHICONCUAC	PRI*	PRI*			PRI*	PRI*	PRI*	PRI*	PRI*	PRI*	C	PAN	PRD	PT																							12	
33	DONATO GUERRA	PRI*	PRI*			PRI*	PRI*	PRI*	PRI*	PRI*	PRI*	PRD	PT	PRD	PT																							12	
35	ECATZINGO	PRI*	PRI*			PRI*	PRI*	PRI*	PRI*	PRI*	PRI*	PRD	C	PAN	PRD																							12	
36	HUEHUETOCA	PRI*	PRI*			PRI*	PRI*	PRI*	PRI*	PRI*	PRI*	PAN	PAN	PAN	C																							12	
37	HUEYPOXTLA	PRI*	PRI*			PRI*	PRI*	PRI*	PRI*	PRI*	PRI*	PAN	PRD	PAN	PRD																							12	
41	IXTAPAN DE LA SAL	PRI*	PRI*			PRI*	PRI*	PRI*	PRI*	PRI*	PRI*	PRD	PRD	PAN	PAN	PRD																						12	
42	IXTAPAN DEL ORO	PRI*	PRI*			PRI*	PRI*	PRI*	PRI*	PRI*	PRI*	PRD	PRD	PAN	PAN																							12	
43	IXTLAHUACA	PRI*	PRI*			PRI*	PRI*	PRI*	PRI*	PRI*	PRI*	PAN	PAN	C	C																							12	
44	JALATLACO	PRI*	PRI*			PRI*	PRI*	PRI*	PRI*	PRI*	PRI*	PAN	PRD	PT	PAN																							12	
45	JALTENCO	PRI*	PRI*			PRI*	PRI*	PRI*	PRI*	PRI*	PRI*	PRD	PAN	PRD	C																							12	
46	JILOTEPEC	PRI*	PRI*			PRI*	PRI*	PRI*	PRI*	PRI*	PRI*	PRD	PRD	PAN	PRD																							12	
47	JILOTZINGO	PRI*	PRI*			PRI*	PRI*	PRI*	PRI*	PRI*	PRI*	PRD	PRD	PAN	C																							12	
48	JIQUIPILCO	PRI*	PRI*			PRI*	PRI*	PRI*	PRI*	PRI*	PRI*	PT	PRD	PT	PAN																							12	
49	JOCOTITLAN	PRI*	PRI*			PRI*	PRI*	PRI*	PRI*	PRI*	PRI*	PAN	PAN	C	PAN																							12	
50	JOQUICINGO	PRI*	PRI*			PRI*	PRI*	PRI*	PRI*	PRI*	PRI*	PT	C	PRD	PT																							12	
51	JUCHITEPEC	PRI*	PRI*			PRI*	PRI*	PRI*	PRI*	PRI*	PRI*	PRD	PRD	PAN	PRD																							12	
52	LERMA	PRI*	PRI*			PRI*	PRI*	PRI*	PRI*	PRI*	PRI*	PRD	PAN	PRD	C																							12	
53	MALINALCO	PRI*	PRI*			PRI*	PRI*	PRI*	PRI*	PRI*	PRI*	PAN	PAN	PRD	PAN																							12	
54	MELCHOR OCAMPO	PRI*	PRI*			PRI*	PRI*	PRI*	PRI*	PRI*	PRI*	PRD	PAN	C	PT																							12	
57	MORELOS	PRI*	PRI*			PRI*	PRI*	PRI*	PRI*	PRI*	PRI*	C	C	C	PAN																							12	
64	OCUILAN	PRI*	PRI*			PRI*	PRI*	PRI*	PRI*	PRI*	PRI*	PRD	PRD	PRD	PRD																							12	
65	EL ORO	PRI*	PRI*			PRI*	PRI*	PRI*	PRI*	PRI*	PRI*	PAN	PAN	PAN	PRD																							12	
66	OTUMBA	PRI*	PRI*			PRI*	PRI*	PRI*	PRI*	PRI*	PRI*	PRD	PRD	PAN	PAN																							12	



## ASIGNACIÓN DE CARGOS DE REPRESENTACIÓN PROPORCIONAL, A PARTIR DE LOS RESULTADOS DEL CÓMPUTO MUNICIPAL DE LA ELECCIÓN DE AYUNTAMIENTOS DEL AÑO 2009

NO	MUNICIPIO	PDTE.	INTEGRACIÓN DEL AYUNTAMIENTO																			TOTAL DE CARGOS ASIGNADOS									
			SÍNDICO (S)			REGIDORES																									
			MPAL.	1 ero.	2 do.	3 ero.	1	2	3	4	5	6	7	8	9	10	11	12	13	14	15		16	17	18	19					
67	OTZOLOAPAN	PRI*	PRI*			PRI*	PRI*	PRI*	PRI*	PRI*	PRI*	PRD	PRD	PRD	PAN																12
68	OTZOLOTEPEC	PRI*	PRI*			PRI*	PRI*	PRI*	PRI*	PRI*	PRI*	PT	PRD	PAN	C															12	
69	OZUMBA	PRI*	PRI*			PRI*	PRI*	PRI*	PRI*	PRI*	PRI*	PAN	C	PRD	PT															12	
70	PAPALOTLA	PRI*	PRI*			PRI*	PRI*	PRI*	PRI*	PRI*	PRI*	PAN	PAN	PRD	C															12	
72	POLOTILAN	PRI*	PRI*			PRI*	PRI*	PRI*	PRI*	PRI*	PRI*	PRD	PRD	PAN	PRD															12	
73	RAYON	PRI*	PRI*			PRI*	PRI*	PRI*	PRI*	PRI*	PRI*	C	PAN	PT	PRD															12	
74	SAN ANTONIO LA ISLA	PRI*	PRI*			PRI*	PRI*	PRI*	PRI*	PRI*	PRI*	PT	PAN	PT	PRD															12	
76	SAN MARTIN DE LAS PIRAMIDES	PRI*	PRI*			PRI*	PRI*	PRI*	PRI*	PRI*	PRI*	PAN	PT	PAN	PRD															12	
79	SANTO TOMAS	PRI*	PRI*			PRI*	PRI*	PRI*	PRI*	PRI*	PRI*	PRD	PRD	PT	PAN															12	
83	TEJUPILCO	PRI*	PRI*			PRI*	PRI*	PRI*	PRI*	PRI*	PRI*	PRD	PRD	PT	PAN															12	
84	TEMAMATLA	PRI*	PRI*			PRI*	PRI*	PRI*	PRI*	PRI*	PRI*	C	PT	PRD	C															12	
85	TEMASCALAPA	PRI*	PRI*			PRI*	PRI*	PRI*	PRI*	PRI*	PRI*	PAN	PAN	PRD	PRD															12	
86	TEMASCALCINGO	PRI*	PRI*			PRI*	PRI*	PRI*	PRI*	PRI*	PRI*	PRD	PRD	PAN	PRD															12	
87	TEMASCALTEPEC	PRI*	PRI*			PRI*	PRI*	PRI*	PRI*	PRI*	PRI*	PAN	PRD	PAN	PRD															12	
88	TEMOAYA	PRI*	PRI*			PRI*	PRI*	PRI*	PRI*	PRI*	PRI*	C	PAN	C	PAN															12	
89	TENANCINGO	PRI*	PRI*			PRI*	PRI*	PRI*	PRI*	PRI*	PRI*	PAN	C	PRD	PAN															12	
90	TENANGO DEL AIRE	PRI*	PRI*			PRI*	PRI*	PRI*	PRI*	PRI*	PRI*	PRD	PRD	PAN	C															12	
91	TENANGO DEL VALLE	PRI*	PRI*			PRI*	PRI*	PRI*	PRI*	PRI*	PRI*	PT	PRD	PAN	PT															12	
92	TEOLOYUCAN	PRI*	PRI*			PRI*	PRI*	PRI*	PRI*	PRI*	PRI*	PRD	PAN	C	PRD															12	
93	TEOTIHUACAN	PRI*	PRI*			PRI*	PRI*	PRI*	PRI*	PRI*	PRI*	PAN	PAN	PRD	PRD															12	
95	TEPETLIXPLA	PRI*	PRI*			PRI*	PRI*	PRI*	PRI*	PRI*	PRI*	PRD	C	PAN	PT															12	
96	TEPOTZOTLAN	PRI*	PRI*			PRI*	PRI*	PRI*	PRI*	PRI*	PRI*	PAN	PAN	PAN	C															12	
97	TEQUIXQUIAC	PRI*	PRI*			PRI*	PRI*	PRI*	PRI*	PRI*	PRI*	PAN	PAN	PAN	PAN															12	
99	TEXCALYACAC	PRI*	PRI*			PRI*	PRI*	PRI*	PRI*	PRI*	PRI*	PRD	PT	PAN	PRD															12	
101	TEZOYUCA	PRI*	PRI*			PRI*	PRI*	PRI*	PRI*	PRI*	PRI*	PT	PRD	PT	C															12	
102	TIANGUISTENCO	PRI*	PRI*			PRI*	PRI*	PRI*	PRI*	PRI*	PRI*	PAN	PAN	PRD	PT															12	
103	TIMILPAN	PRI*	PRI*			PRI*	PRI*	PRI*	PRI*	PRI*	PRI*	PAN	PAN	PAN	PAN															12	
104	TLALMANALCO	PRI*	PRI*			PRI*	PRI*	PRI*	PRI*	PRI*	PRI*	PRD	C	PAN	PT															12	
111	VALLE DE BRAVO	PRI*	PRI*			PRI*	PRI*	PRI*	PRI*	PRI*	PRI*	PT	PRD	PAN	PT															12	
112	VILLA DE ALLENDE	PRI*	PRI*			PRI*	PRI*	PRI*	PRI*	PRI*	PRI*	PRD	PAN	PRD	C															12	
113	VILLA DEL CARBON	PRI*	PRI*			PRI*	PRI*	PRI*	PRI*	PRI*	PRI*	C	PAN	C	PAN															12	
115	VILLA VICTORIA	PRI*	PRI*			PRI*	PRI*	PRI*	PRI*	PRI*	PRI*	PAN	PAN	PAN	PAN															12	
116	XONACATLAN	PRI*	PRI*			PRI*	PRI*	PRI*	PRI*	PRI*	PRI*	PT	PAN	PRD	PT															12	
120	ZUMPAHUACAN	PRI*	PRI*			PRI*	PRI*	PRI*	PRI*	PRI*	PRI*	PAN	PAN	C	PRD															12	
124	SAN JOSE DEL RINCÓN	PRI*	PRI*			PRI*	PRI*	PRI*	PRI*	PRI*	PRI*	PAN	C	PAN	PRD															12	



## ASIGNACIÓN DE CARGOS DE REPRESENTACIÓN PROPORCIONAL, A PARTIR DE LOS RESULTADOS DEL CÓMPUTO MUNICIPAL DE LA ELECCIÓN DE AYUNTAMIENTOS DEL AÑO 2009

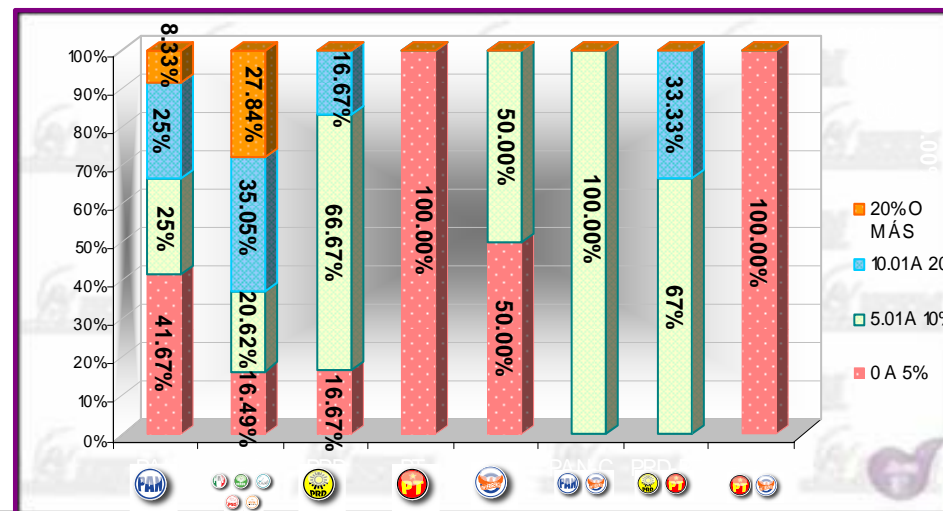
		INTEGRACIÓN DEL AYUNTAMIENTO																				TOTAL DE			
		PDTE.	SÍNDICO (S)			REGIDORES															CARGOS				
NO	MUNICIPIO	MPAL.	1 ero.	2 do.	3 ero.	1	2	3	4	5	6	7	8	9	10	11	12	13	14	15	16	17	18	19	ASIGNADOS
20	COACALCO	PRI*	PRI*			PRI*	PRI*	PRI*	PRI*	PRI*	PRI*	PRI*	PRD	PRD	PRD	PAN	PAN	PT							15
26	CHALCO	PRI*	PRI*			PRI*	PRI*	PRI*	PRI*	PRI*	PRI*	PRI*	C	C	C	PRD	PAN	C							15
38	HUIXQUILUCAN	PRI*	PRI*			PRI*	PRI*	PRI*	PRI*	PRI*	PRI*	PRI*	PAN	PAN	PAN	PAN	PRD	PT							15
40	IXTAPALUCA	PRI*	PRI*			PRI*	PRI*	PRI*	PRI*	PRI*	PRI*	PRI*	PRD	PRD	PAN	PAN	PRD	PT							15
55	METEPEC	PRI*	PRI*			PRI*	PRI*	PRI*	PRI*	PRI*	PRI*	PRI*	PAN	PAN	PAN	PT	PT	PRD							15
61	NICOLAS ROMERO	PRI*	PRI*			PRI*	PRI*	PRI*	PRI*	PRI*	PRI*	PRI*	PRD	PRD	PRD	PAN	PAN	PRD							15
71	LA PAZ	PRI*	PRI*			PRI*	PRI*	PRI*	PRI*	PRI*	PRI*	PRI*	PRD	PRD	PRD	PRD	C	PAN							15
75	SAN FELIPE DEL PROGRESO	PRI*	PRI*			PRI*	PRI*	PRI*	PRI*	PRI*	PRI*	PRI*	PAN	PAN	PAN	PAN	PAN	C							15
82	TECAMAC	PRI*	PRI*			PRI*	PRI*	PRI*	PRI*	PRI*	PRI*	PRI*	PAN	PAN	PAN	PAN	PRD	PAN							15
100	TEXCOCO	PRI*	PRI*			PRI*	PRI*	PRI*	PRI*	PRI*	PRI*	PRI*	PRD	PRD	PRD	PRD	PAN	PRD							15
110	TULTITLAN	PRI*	PRI*			PRI*	PRI*	PRI*	PRI*	PRI*	PRI*	PRI*	PRD	PRD	PRD	PAN	C	PAN							15
122	VALLE DE CHALCO SOLIDARIDAD	PRI*	PRI*			PRI*	PRI*	PRI*	PRI*	PRI*	PRI*	PRI*	PRD	PRD	PRD	C	C	PAN							15
13	ATIZAPAN DE ZARAGOZA	PRI*	PRI*	PRI*	PAN	PRI*	PRI*	PRI*	PRI*	PRI*	PRI*	PRI*	PRI*	PRI*	PAN	PAN	PAN	PAN	PAN	PRD	PT				20
25	CUAUTITLAN IZCALLI	PRI*	PRI*	PRI*	PAN	PRI*	PRI*	PRI*	PRI*	PRI*	PRI*	PRI*	PRI*	PRI*	PAN	PAN	PAN	PAN	PAN	PT	PRD				20
107	TOLUCA	PRI*	PRI*	PRI*	PAN	PRI*	PRI*	PRI*	PRI*	PRI*	PRI*	PRI*	PRI*	PRI*	PAN	PAN	PAN	PAN	PAN	PRD	PAN				20
32	CHIMALHUACAN	PRI*	PRI*	PRI*	PRD	PRI*	PRI*	PRI*	PRI*	PRI*	PRI*	PRI*	PRI*	PRI*	PRD	PRD	PRD	PAN	C	PRD	PAN				20
58	NAUCALPAN	PRI*	PRI*	PRI*	PAN	PRI*	PRI*	PRI*	PRI*	PRI*	PRI*	PRI*	PRI*	PRI*	PRI*	PRI*	PAN	PAN	PAN	PAN	PAN	PAN	PRD	PT	23
105	TLALNEPANTLA	PRI*	PRI*	PRI*	PAN	PRI*	PRI*	PRI*	PRI*	PRI*	PRI*	PRI*	PRI*	PRI*	PRI*	PRI*	PAN	PAN	PAN	PAN	PAN	PRD	PT	PAN	23
34	ECATEPEC	PRI*	PRI*	PRI*	PRD	PRI*	PRI*	PRI*	PRI*	PRI*	PRI*	PRI*	PRI*	PRI*	PRI*	PRI*	PRD	PRD	PRD	PRD	PAN	PAN	C	PT	23
60	NEZAHUALCOYOTL	PRI*	PRI*	PRI*	PRD	PRI*	PRI*	PRI*	PRI*	PRI*	PRI*	PRI*	PRI*	PRI*	PRI*	PRI*	PRD	PRD	PRD	PRD	PAN	PAN	C	PT	23
	<b>TOTAL</b>	<b>125</b>	<b>125</b>	<b>8</b>	<b>8</b>	<b>125</b>	<b>125</b>	<b>125</b>	<b>125</b>	<b>125</b>	<b>125</b>	<b>125</b>	<b>125</b>	<b>125</b>	<b>125</b>	<b>20</b>	<b>20</b>	<b>20</b>	<b>8</b>	<b>8</b>	<b>8</b>	<b>4</b>	<b>4</b>	<b>4</b>	<b>1,612</b>



## MARGEN DE VICTORIA

El margen de victoria es la diferencia de porcentaje de votación válida emitida que alcanzó el partido ganador sobre el inmediato inferior, es decir, sobre la primera minoría.

Como se observa en la gráfica siguiente, en el caso del PAN obtuvo un margen de victoria mayor al cinco por ciento en el 58.33% de sus triunfos, mientras que la candidatura común PRI-PVEM-NA-PSD-PFD logró superar este margen en poco más del 83.51% de sus victorias. Por su parte el PRD tuvo un margen de victoria mayor al cinco por ciento en el 83.33% de sus triunfos, en tanto que el PT obtuvo el 100% de sus victorias dentro del más pequeño margen de victoria, en contraste con Convergencia que obtuvo ese margen en el 50% de sus triunfos, la candidatura común PAN-C su única victoria la obtuvo con un margen superior al cinco por ciento, así mismo la candidatura común PRD-PT obtuvo el 100% de sus victorias por arriba de ese porcentaje, y por último la candidatura común PT-C el 100% sus triunfos quedaron dentro del porcentaje menor al cinco por ciento.







En el caso del PAN, de sus doce triunfos cinco los obtuvo por una diferencia menor al 5%; en tres tuvo una diferencia de entre 5 y 10%; en tres más su diferencia fue de entre 10 y 20%, y en uno fue superior al 20%. En once de los casos la segunda fuerza fue la candidatura común PRI-PVEM-NA-PSD-PFD, excepto en Tonatico donde lo fue la planilla común PRD-PT. El mayor margen de victoria que obtuvo el PAN fue en Almoloya de Alquisiras con el 20.54%; el menor margen de victoria lo obtuvo en Tonatico, con apenas el 0.95% de diferencia.

De los noventa y siete municipios en los que la candidatura común PRI-PVEM-NA-PSD-PFD obtuvo la victoria, en dieciséis tuvo un margen de victoria menor al 5%; en veinte la diferencia fue de entre 5 y 10%; en treinta y cuatro su margen fue de entre 10 y 20%, y en los veintisiete restantes fue superior al 20%. En treinta y ocho casos la segunda fuerza fue el PAN, en treinta y dos casos el PRD, en diez el Partido del Trabajo, en ocho el Partido Convergencia, ocho la candidatura común PRD y el PT y el restante la candidatura común PT-C. El mayor margen de victoria que obtuvo la candidatura común PRI-PVEM-NA-PSD-PFD fue en Atlacomulco con el 42.78%; por el contrario, el menor margen de victoria lo obtuvo en Atlautla, con solamente el 0.60% de discrepancia.

En lo que respecta al PRD, de sus seis triunfos en lo individual, uno lo obtuvo con un margen de victoria menor al 5%; en cuatro tuvo una diferencia de entre 5 y 10%; en uno su diferencia fue de entre 10 y 20%, y en ninguno de ellos el margen de victoria fue superior al 20%. En cuatro casos la segunda fuerza fue la candidatura común PRI-PVEM-NA-PSD-PFD, además de 1 para el PAN y Convergencia respectivamente. El mayor margen de victoria que obtuvo el PRD fue en Villa Guerrero con el 12.89%; por el contrario, el menor margen de victoria lo obtuvo en Luvianos, donde tuvo un margen de victoria del 2.63%.





De los dos municipios en los que el PT obtuvo el triunfo tuvo un margen de victoria menor al 5%, siendo la segunda fuerza la Candidatura Común PRI-PVEM-NA-PSD-PFD el mayor margen de victoria lo obtuvo en Capulhuac con el 2.89% y el menor en el municipio de Almoloya del Río con el 2.43%. En los dos municipios en los que ganó el Partido Convergencia, en uno de ellos tuvo un margen de victoria menor al 5% y en el restante fue de entre 5 y 10%; la segunda fuerza en ambos casos fue la candidatura común PRI-PVEM-NA-PSD-PFD. El mayor margen de victoria lo obtuvo en Tonanitla con el 6.71%; por el contrario, el menor margen de victoria lo obtuvo en Isidro Fabela, donde triunfó con solamente un 3.98% de diferencia.

En los tres municipios en los que triunfó la candidatura común PRD-PT, la segunda fuerza fue la candidatura común PRI-PVEM-NA-PSD-PFD, el mayor margen de victoria que obtuvo la candidatura común fue en San Simón de Guerrero con el 16.03%; por el contrario, el menor margen de victoria lo obtuvo en Chicoloapan, donde tuvo un margen de victoria del 5.27%. En los dos municipios donde ganó la candidatura común PT-C, la segunda fuerza fue la candidatura común PRI-PVEM-NA-PSD-PFD, el mayor margen de victoria que obtuvo la candidatura común fue en Nextlalpan con el 2.56%; por el contrario, el menor margen de victoria lo obtuvo en Zacualpan, donde tuvo un margen de victoria del 0.63%. Por último, el municipio de Mexicaltzingo donde participó la candidatura común PAN-C y obtuvo el triunfo, la segunda fuerza fue la candidatura común PRI-PVEM-NA-PSD-PFD y el margen de victoria que obtuvo fue del 8.95%.



## MARGEN DE VICTORIA DE LA ELECCIÓN DE AYUNTAMIENTOS DEL AÑO 2009

MUNICIPIO	SUMA TOTAL DE PLANILLA COMÚN																		PARTIDO O PLANILLA COMÚN GANADOR(A)	PARTIDO O PLANILLA COMÚN EN SEGUNDO LUGAR	MARGEN DE VICTORIA	PARTIDO O PLANILLA COMÚN EN TERCER LUGAR		
	PAN	PRI	PRD	PT	PVEM	C	NA	PSD	PFD	PAN - C	PRI-PVEM-NA-PSD-PFD	PRD - PT	PT - C	PAN - C	PRI-PVEM-NA-PSD-PFD	PRD - PT	PT - C							
	%	%	%	%	%	%	%	%	%	%	%	%	%	%	%	%	%	%						
<b>ESTATAL</b>	<b>22.13%</b>	<b>43.47%</b>	<b>17.53%</b>	<b>5.07%</b>	<b>2.89%</b>	<b>5.58%</b>	<b>1.25%</b>	<b>0.58%</b>	<b>0.25%</b>	<b>0.00%</b>	<b>0.87%</b>	<b>0.22%</b>	<b>0.02%</b>	<b>0.04%</b>	<b>49.30%</b>	<b>9.17%</b>	<b>0.40%</b>	SIGLAS	%	SIGLAS	%	%	SIGLAS	%
4 - ALMOLOYA DE ALQUISIRAS	59.53%	37.79%	0.21%	0.47%	0.13%	0.67%	0.43%	0.07%	0.01%		0.56%	0.00%			38.99%	0.69%		PAN	59.53%	PRI-PVEM-NA-PSD-PFD	38.99%	20.54%	PRD - PT	0.69%
22 - COCOTITLAN	39.75%	21.51%	21.29%	5.86%	0.40%	9.79%	0.29%	0.25%	0.35%		0.27%				23.07%			PAN	39.75%	PRI-PVEM-NA-PSD-PFD	23.07%	16.68%	PRD	21.29%
121 - ZUMPANGO	49.64%	33.26%	5.03%	6.19%	1.22%	2.57%	0.53%	0.23%	0.18%		0.76%		0.31%		36.18%		9.07%	PAN	49.64%	PRI-PVEM-NA-PSD-PFD	36.18%	13.46%	PT - C	9.07%
80 - SOYANQUILPAN DE JUAREZ	53.79%	41.99%	2.65%	0.19%	0.13%	0.47%	0.27%	0.08%	0.05%		0.30%	0.05%			42.83%	2.89%		PAN	53.79%	PRI-PVEM-NA-PSD-PFD	42.83%	10.96%	PRD - PT	2.89%
119 - ZINACANTEPEC	38.78%	27.24%	12.51%	13.27%	1.88%	3.93%	0.58%	0.48%	0.22%		1.00%				31.40%			PAN	38.78%	PRI-PVEM-NA-PSD-PFD	31.40%	7.38%	PT	13.27%
62 - NOPALTEPEC	51.49%	43.82%	1.61%	0.60%	0.30%	1.46%	0.19%	0.02%	0.02%		0.37%	0.06%			44.73%	2.28%		PAN	51.49%	PRI-PVEM-NA-PSD-PFD	44.73%	6.76%	PRD - PT	2.28%
98 - TEXCALTITLAN	39.76%	33.54%	7.59%	16.19%	0.14%	1.84%	0.39%	0.04%	0.09%		0.39%				34.60%			PAN	39.76%	PRI-PVEM-NA-PSD-PFD	34.60%	5.16%	PT	16.19%
10 - APAXCO	41.50%	34.03%	5.39%	15.52%	0.62%	1.01%	0.87%	0.26%	0.10%		0.63%				36.50%			PAN	41.50%	PRI-PVEM-NA-PSD-PFD	36.50%	5.00%	PT	15.52%
77 - SAN MATEO ATENCO	42.96%	34.42%	9.58%	1.63%	2.30%	6.87%	0.76%	0.41%	0.30%		0.42%	0.25%			38.61%	11.46%		PAN	42.96%	PRI-PVEM-NA-PSD-PFD	38.61%	4.35%	PRD - PT	11.46%
16 - AXAPUSCO	37.37%	32.10%	12.41%	12.96%	0.39%	0.95%	0.56%	0.15%	0.10%		0.87%	2.10%			34.17%	27.47%		PAN	37.37%	PRI-PVEM-NA-PSD-PFD	34.17%	3.20%	PRD - PT	27.47%
81 - SULTEPEC	50.78%	45.96%	0.80%	0.37%	0.22%	0.10%	0.77%	0.13%	0.01%		0.75%				47.85%			PAN	50.78%	PRI-PVEM-NA-PSD-PFD	47.85%	2.94%	PRD	0.80%
108 - TOMATICO	36.29%	27.14%	34.54%	0.33%	0.31%	0.00%	0.13%	0.29%	0.10%		0.34%	0.47%			28.31%	35.34%		PAN	36.29%	PRD - PT	35.34%	0.95%	PRI-PVEM-NA-PSD-PFD	28.31%
14 - ATLACOMULCO	18.16%	56.04%	2.12%	1.87%	1.29%	16.76%	1.59%	0.61%	0.20%		1.19%				60.94%			PRI-PVEM-NA-PSD-PFD	60.94%	PAN	18.16%	42.78%	C	16.76%
89 - TENANCIINGO	15.35%	52.35%	11.54%	4.07%	1.07%	11.68%	0.77%	0.56%	0.29%		1.96%				57.00%			PRI-PVEM-NA-PSD-PFD	57.00%	PAN	15.35%	41.65%	C	11.68%
92 - TEOLUYUCAN	16.04%	52.31%	16.32%	2.69%	1.11%	9.19%	0.82%	0.43%	0.30%		0.70%				55.68%			PRI-PVEM-NA-PSD-PFD	55.68%	PRD	16.32%	39.35%	PAN	16.04%
40 - IXTAPALUCA	14.24%	50.70%	20.36%	4.54%	3.46%	2.53%	1.69%	0.66%	0.35%		1.31%				58.18%			PRI-PVEM-NA-PSD-PFD	58.18%	PRD	20.36%	37.82%	PAN	14.24%
24 - CUAUTITLAN	24.22%	54.29%	9.03%	3.07%	2.05%	4.01%	1.07%	0.67%	0.28%		1.14%				59.50%			PRI-PVEM-NA-PSD-PFD	59.50%	PAN	24.22%	35.28%	PRD	9.03%
71 - LA PAZ	3.84%	54.58%	27.65%	2.58%	2.46%	4.14%	1.43%	0.96%	0.50%		1.73%				61.65%			PRI-PVEM-NA-PSD-PFD	61.65%	PRD	27.65%	34.01%	C	4.14%
107 - TOLUCA	29.78%	57.47%	3.20%	2.75%	3.32%	1.26%	0.86%	0.53%	0.19%		0.50%				62.87%			PRI-PVEM-NA-PSD-PFD	62.87%	PAN	29.78%	33.09%	PRD	3.20%
32 - CHIMALHUACAN	8.34%	50.55%	24.45%	2.49%	3.98%	5.23%	1.78%	0.83%	0.21%		1.35%	0.71%			58.70%	27.64%		PRI-PVEM-NA-PSD-PFD	58.70%	PRD - PT	27.64%	31.06%	PAN	8.34%
55 - METEPEC	24.47%	50.74%	5.47%	12.53%	1.97%	1.13%	0.87%	0.44%	0.23%		1.11%	0.91%			55.37%	18.91%		PRI-PVEM-NA-PSD-PFD	55.37%	PAN	24.47%	30.89%	PRD - PT	18.91%
61 - NICOLAS ROMERO	14.35%	49.61%	25.51%	2.69%	2.78%	1.33%	1.82%	0.55%	0.52%		0.76%				56.04%			PRI-PVEM-NA-PSD-PFD	56.04%	PRD	25.51%	30.53%	PAN	14.35%
111 - VALLE DE BRAVO	13.04%	44.28%	16.33%	20.15%	1.48%	1.28%	1.20%	0.54%	0.58%		1.04%				49.12%			PRI-PVEM-NA-PSD-PFD	49.12%	PT	20.15%	28.96%	PRD	16.33%
34 - ECATEPEC	11.91%	48.45%	24.71%	2.82%	4.51%	2.93%	1.98%	0.76%	0.32%		0.87%	0.58%			56.89%	28.10%		PRI-PVEM-NA-PSD-PFD	56.89%	PRD - PT	28.10%	28.79%	PAN	11.91%
20 - COACALCO	17.86%	44.34%	24.27%	2.79%	3.13%	2.70%	1.57%	0.64%	0.32%		2.16%				52.17%			PRI-PVEM-NA-PSD-PFD	52.17%	PRD	24.27%	27.90%	PAN	17.86%
104 - TLALMANALCO	9.34%	42.32%	20.65%	7.85%	1.38%	15.74%	0.89%	0.42%	0.23%		1.19%				46.24%			PRI-PVEM-NA-PSD-PFD	46.24%	PRD	20.65%	25.59%	C	15.74%
86 - TEMASCALCIINGO	10.84%	51.10%	28.48%	2.83%	0.62%	3.70%	0.76%	0.24%	0.05%		1.18%				53.96%			PRI-PVEM-NA-PSD-PFD	53.96%	PRD	28.48%	25.48%	PAN	10.84%
2 - ACOLMAN	8.23%	51.93%	30.62%	2.94%	1.65%	2.34%	1.19%	0.32%	0.16%		0.56%				55.82%			PRI-PVEM-NA-PSD-PFD	55.82%	PRD	30.62%	25.20%	PAN	8.23%
9 - AMECAMECA	11.53%	41.22%	20.56%	4.79%	1.73%	18.15%	0.75%	0.48%	0.36%		0.38%				44.91%			PRI-PVEM-NA-PSD-PFD	44.91%	PRD	20.56%	24.35%	C	18.15%
95 - TEPETLIXPA	10.72%	44.13%	22.01%	9.78%	0.42%	12.29%	0.22%	0.18%	0.07%		0.17%				45.20%			PRI-PVEM-NA-PSD-PFD	45.20%	PRD	22.01%	23.19%	C	12.29%
49 - JOCOTITLAN	30.69%	49.79%	4.04%	2.90%	1.44%	9.08%	0.89%	0.33%	0.16%		0.82%				53.23%			PRI-PVEM-NA-PSD-PFD	53.23%	PAN	30.69%	22.54%	C	9.08%
79 - SANTO TOMAS	7.42%	50.36%	30.65%	9.73%	0.19%	0.00%	0.46%	0.22%	0.05%		0.84%				52.12%			PRI-PVEM-NA-PSD-PFD	52.12%	PRD	30.65%	21.47%	PT	9.73%
91 - TENANGO DEL VALLE	11.30%	39.22%	20.33%	20.68%	0.97%	5.64%	0.65%	0.25%	0.18%		0.72%				42.00%			PRI-PVEM-NA-PSD-PFD	42.00%	PT	20.68%	21.32%	PRD	20.33%

\*Los porcentajes de votación de partido o planilla común están calculados en base a la votación válida emitida.



## MARGEN DE VICTORIA DE LA ELECCIÓN DE AYUNTAMIENTOS DEL AÑO 2009

MUNICIPIO	SUMA TOTAL DE PLANILLA COMUN																		PARTIDO O PLANILLA COMÚN GANADOR(A) SIGLAS	%	PARTIDO O PLANILLA COMÚN EN SEGUNDO LUGAR SIGLAS	%	MARGEN DE VICTORIA %	PARTIDO O PLANILLA COMÚN EN TERCER LUGAR SIGLAS	%	
	PAN	PRI	PRD	PT	PVEM	C	NA	PSD	PFD	PAN - C	PRI-PVEM-NA-PSD-PFD	PRD - PT	PT - C	PAN - C	PRI-PVEM-NA-PSD-PFD	PRD - PT	PT - C									
	%	%	%	%	%	%	%	%	%	%	%	%	%	%	%	%	%									
ESTATAL	22.13%	43.47%	17.53%	5.07%	2.89%	5.58%	1.25%	0.58%	0.25%	0.00%	0.87%	0.22%	0.02%	0.04%	49.30%	9.17%	0.40%									
17 - AYAPANGO	20.50%	39.07%	10.55%	19.90%	1.91%	7.34%	0.03%	0.06%	0.13%		0.45%				41.64%			PRI-PVEM-NA-PSD-PFD	41.64%	PAN	20.50%	21.14%	PT	19.90%		
25 - CUAUTITLAN IZCALLI	33.87%	48.41%	4.66%	5.40%	2.81%	1.33%	1.43%	0.78%	0.27%		0.77%				54.48%			PRI-PVEM-NA-PSD-PFD	54.48%	PAN	33.87%	20.61%	PT	5.40%		
46 - JILOTEPEC	12.04%	51.01%	32.49%	1.73%	0.55%	0.66%	0.54%	0.20%	0.11%		0.61%				53.02%			PRI-PVEM-NA-PSD-PFD	53.02%	PRD	32.49%	20.53%	PAN	12.04%		
48 - JIQUIPILCO	7.84%	43.87%	14.95%	26.47%	0.80%	3.95%	0.93%	0.20%	0.10%		0.82%				46.72%			PRI-PVEM-NA-PSD-PFD	46.72%	PT	26.47%	20.24%	PRD	14.95%		
69 - OZUMBA	19.55%	37.26%	14.03%	11.83%	0.72%	14.79%	0.61%	0.29%	0.12%		0.74%				39.72%			PRI-PVEM-NA-PSD-PFD	39.72%	PAN	19.55%	20.17%	C	14.79%		
3 - ACULCO	13.76%	48.97%	32.01%	1.17%	0.56%	0.73%	1.26%	0.17%	0.03%		1.14%				52.13%			PRI-PVEM-NA-PSD-PFD	52.13%	PRD	32.01%	20.12%	PAN	13.76%		
70 - PAPALOTLA	28.66%	47.04%	15.22%	0.31%	0.40%	7.57%	0.09%	0.27%	0.27%		0.09%	0.09%			48.15%	15.62%		PRI-PVEM-NA-PSD-PFD	48.15%	PAN	28.66%	19.49%	PRD - PT	15.62%		
45 - JALTENCO	17.86%	40.10%	25.49%	4.96%	1.74%	7.40%	0.79%	0.54%	0.23%		0.71%				44.10%			PRI-PVEM-NA-PSD-PFD	44.10%	PRD	25.49%	18.61%	PAN	17.86%		
110 - TULTITLAN	11.03%	38.95%	26.32%	2.33%	4.48%	10.27%	1.78%	0.67%	0.42%		2.15%	1.42%			48.46%	30.07%		PRI-PVEM-NA-PSD-PFD	48.46%	PRD - PT	30.07%	18.39%	PAN	11.03%		
88 - TEMOAYA	19.98%	41.93%	5.34%	2.82%	1.45%	27.12%	0.44%	0.22%	0.14%		0.46%				44.63%			PRI-PVEM-NA-PSD-PFD	44.63%	C	27.12%	17.51%	PAN	19.98%		
90 - TENANGO DEL AIRE	17.68%	44.04%	28.47%	2.05%	0.59%	5.86%	0.52%	0.17%	0.08%		0.52%				45.92%			PRI-PVEM-NA-PSD-PFD	45.92%	PRD	28.47%	17.45%	PAN	17.68%		
122 - VALLE DE CHALCO	4.63%	41.31%	30.16%	2.18%	2.93%	15.72%	1.03%	0.78%	0.25%		0.86%				47.16%			PRI-PVEM-NA-PSD-PFD	47.16%	PRD	30.16%	17.00%	C	15.72%		
28 - CHAPULTEPEC	12.15%	46.04%	5.97%	31.50%	0.48%	2.02%	0.54%	0.15%	0.03%		1.12%				48.36%			PRI-PVEM-NA-PSD-PFD	48.36%	PT	31.50%	16.85%	PAN	12.15%		
68 - OTZOLOTEPEC	14.96%	33.99%	19.64%	20.93%	1.04%	6.75%	1.33%	0.38%	0.57%		0.37%				37.67%			PRI-PVEM-NA-PSD-PFD	37.67%	PT	20.93%	16.74%	PRD	19.64%		
41 - IXTAPAN DE LA SAL	12.93%	47.46%	33.54%	3.04%	0.60%	0.28%	0.62%	0.24%	0.17%		0.80%		0.11%		49.89%		3.42%	PRI-PVEM-NA-PSD-PFD	49.89%	PRD	33.54%	16.34%	PAN	12.93%		
1 - ACAMBAY	38.38%	51.70%	4.79%	1.17%	0.84%	0.58%	0.62%	0.45%	0.09%		0.97%	0.27%			54.66%	6.24%		PRI-PVEM-NA-PSD-PFD	54.66%	PAN	38.38%	16.28%	PRD - PT	6.24%		
58 - NAUCALPAN	36.80%	46.15%	5.71%	3.15%	3.50%	1.33%	1.16%	0.71%	0.30%		0.96%				52.78%			PRI-PVEM-NA-PSD-PFD	52.78%	PAN	36.80%	15.98%	PRD	5.71%		
7 - AMANALCO	8.85%	48.79%	35.48%	2.86%	0.45%	1.38%	0.57%	0.18%	0.09%		1.22%				51.31%			PRI-PVEM-NA-PSD-PFD	51.31%	PRD	35.48%	15.83%	PAN	8.85%		
23 - COYOTEPEC	26.23%	37.68%	7.71%	1.44%	0.96%	22.74%	0.59%	0.42%	0.71%		0.95%				41.32%		24.56%	PRI-PVEM-NA-PSD-PFD	41.32%	PAN	26.23%	15.08%	PT - C	24.56%		
93 - TEOTIHUACAN	28.31%	40.86%	21.44%	3.99%	1.06%	2.80%	0.58%	0.30%	0.20%		0.36%		0.38%		43.37%			PRI-PVEM-NA-PSD-PFD	43.37%	PAN	28.31%	15.05%	PRD	21.44%		
101 - TEZOYUCA	5.35%	39.17%	19.55%	26.96%	0.93%	6.36%	0.63%	0.32%	0.19%		0.40%				41.65%			PRI-PVEM-NA-PSD-PFD	41.65%	PT	26.96%	14.68%	PRD	19.55%		
38 - HUDQUILUCAN	36.41%	47.12%	5.98%	5.49%	2.08%	0.98%	0.64%	0.44%	0.15%		0.51%				50.93%			PRI-PVEM-NA-PSD-PFD	50.93%	PAN	36.41%	14.52%	PRD	5.98%		
18 - CALIMAYA	28.13%	40.76%	7.18%	20.11%	0.71%	1.88%	0.27%	0.22%	0.05%		0.53%				42.55%			PRI-PVEM-NA-PSD-PFD	42.55%	PAN	28.13%	14.42%	PT	20.11%		
42 - IXTAPAN DEL ORO	19.68%	43.45%	31.44%	3.10%	0.27%	0.00%	0.63%	0.18%	0.03%		1.20%				45.77%			PRI-PVEM-NA-PSD-PFD	45.77%	PRD	31.44%	14.33%	PAN	19.68%		
26 - CHALCO	6.29%	40.71%	12.83%	1.61%	2.32%	32.15%	0.90%	0.59%	0.37%		1.59%	0.55%			46.48%	14.99%		PRI-PVEM-NA-PSD-PFD	46.48%	C	32.15%	14.33%	PRD - PT	14.99%		
100 - TEXCOCO	6.34%	47.88%	36.26%	1.93%	2.07%	1.58%	1.12%	0.58%	0.25%		1.22%	0.63%			53.13%	38.81%		PRI-PVEM-NA-PSD-PFD	53.13%	PRD - PT	38.81%	14.31%	PAN	6.34%		
113 - VILLA DEL CARBON	21.74%	40.66%	2.93%	3.98%	0.78%	28.58%	0.20%	0.25%	0.17%		0.64%				42.70%			PRI-PVEM-NA-PSD-PFD	42.70%	C	28.58%	14.12%	PAN	21.74%		
53 - MALINALCO	32.55%	43.57%	18.47%	2.02%	0.63%	0.44%	0.98%	0.30%	0.06%		0.86%		0.06%		46.40%		2.53%	PRI-PVEM-NA-PSD-PFD	46.40%	PAN	32.55%	13.85%	PRD	18.47%		
60 - NEZAHUALCOYOTL	10.76%	37.59%	29.98%	4.51%	7.16%	4.94%	2.55%	1.01%	0.35%		0.33%	0.66%			48.99%	35.15%		PRI-PVEM-NA-PSD-PFD	48.99%	PRD - PT	35.15%	13.84%	PAN	10.76%		
124 - SAN JOSE DEL RINCON	27.78%	37.11%	11.39%	1.68%	1.09%	17.75%	0.24%	0.21%	0.09%		2.51%				41.26%			PRI-PVEM-NA-PSD-PFD	41.26%	PAN	27.78%	13.48%	C	17.75%		
102 - TIANGUISTENCO	28.01%	37.83%	12.81%	10.36%	0.91%	7.14%	1.36%	0.22%	0.10%		1.04%				41.45%			PRI-PVEM-NA-PSD-PFD	41.45%	PAN	28.01%	13.44%	PRD	12.81%		
31 - CHICONCUAC	18.07%	32.32%	14.07%	13.77%	0.48%	20.32%	0.23%	0.27%	0.23%		0.21%				33.73%			PRI-PVEM-NA-PSD-PFD	33.73%	C	20.32%	13.41%	PAN	18.07%		
67 - OTZOLOAPAN	6.39%	52.10%	39.49%	0.39%	0.14%	0.00%	0.53%	0.11%	0.00%		0.28%	0.53%			53.16%	40.41%		PRI-PVEM-NA-PSD-PFD	53.16%	PRD - PT	40.41%	12.75%	PAN	6.39%		
87 - TEMASCALTEPEC	28.56%	38.87%	24.35%	4.20%	0.82%	1.60%	0.70%	0.21%	0.08%		0.60%				41.28%			PRI-PVEM-NA-PSD-PFD	41.28%	PAN	28.56%	12.71%	PRD	24.35%		

\*Los porcentajes de votación de partido o planilla común están calculados en base a la votación válida emitida.



## MARGEN DE VICTORIA DE LA ELECCIÓN DE AYUNTAMIENTOS DEL AÑO 2009

MUNICIPIO	SUMA TOTAL DE PLANILLA COMUN																	PARTIDO O PLANILLA COMÚN GANADOR(A)	PARTIDO O PLANILLA COMÚN EN SEGUNDO LUGAR	MARGEN DE VICTORIA	PARTIDO O PLANILLA COMÚN EN TERCER LUGAR			
	PAN	PRI	PRD	PT	PVEM	C	NA	PSD	PFD	PAN - C	PRI-PVEM-NA-PSD-PFD	PRD - PT	PT - C	PAN - C	PRI-PVEM-NA-PSD-PFD	PRD - PT	PT - C							
	%	%	%	%	%	%	%	%	%	%	%	%	%	%	%	%	%							
ESTATAL	22.13%	43.47%	17.53%	5.07%	2.99%	5.58%	1.25%	0.58%	0.25%	0.00%	0.87%	0.22%	0.02%	0.04%	49.30%	9.17%	0.40%	SIGLAS	%	SIGLAS	%	%	SIGLAS	%
35 - ECATZINGO	19.56%	32.38%	21.10%	5.34%	0.30%	20.49%	0.08%	0.30%	0.03%		0.36%				33.45%			PRI-PVEM-NA-PSD-PFD	33.45%	PRD	21.10%	12.36%	C	20.49%
73 - RAYON	15.88%	34.27%	11.46%	12.96%	0.39%	23.71%	0.72%	0.19%	0.10%		0.21%				35.88%			PRI-PVEM-NA-PSD-PFD	35.88%	C	23.71%	12.17%	PAN	15.88%
83 - TEJUPILCO	5.69%	41.29%	31.69%	18.65%	0.52%	0.31%	0.80%	0.18%	0.14%		0.70%				43.63%			PRI-PVEM-NA-PSD-PFD	43.63%	PRD	31.69%	11.94%	PT	18.65%
12 - ATIZAPAN	25.04%	33.96%	3.65%	19.36%	0.66%	15.54%	1.13%	0.10%	0.08%		0.50%				36.41%			PRI-PVEM-NA-PSD-PFD	36.41%	PAN	25.04%	11.37%	PT	19.36%
72 - POLOTITLAN	13.38%	46.97%	36.52%	0.74%	0.25%	0.51%	0.41%	0.31%	0.10%		0.44%	0.36%			48.47%	37.62%		PRI-PVEM-NA-PSD-PFD	48.47%	PRD - PT	37.62%	10.85%	PAN	13.38%
47 - JILOTZINGO	20.74%	39.21%	30.53%	1.08%	0.68%	6.45%	0.42%	0.16%	0.09%		0.56%				41.11%			PRI-PVEM-NA-PSD-PFD	41.11%	PRD	30.53%	10.58%	PAN	20.74%
64 - OCUILAN	5.59%	50.29%	41.88%	0.90%	0.32%	0.00%	0.08%	0.06%	0.03%		0.85%				51.63%			PRI-PVEM-NA-PSD-PFD	51.63%	PRD	41.88%	9.75%	PAN	5.59%
115 - VILLA VICTORIA	42.08%	48.76%	3.42%	2.46%	0.87%	0.22%	0.57%	0.13%	0.08%		1.31%				51.72%			PRI-PVEM-NA-PSD-PFD	51.72%	PAN	42.08%	9.64%	PRD	3.42%
52 - LERMA	19.24%	35.04%	29.78%	3.24%	1.42%	8.33%	1.09%	0.46%	0.60%		0.73%				39.34%			PRI-PVEM-NA-PSD-PFD	39.34%	PRD	29.78%	9.55%	PAN	19.24%
5 - ALMOLOYA DE JUAREZ	10.58%	33.24%	18.50%	26.97%	1.26%	7.58%	0.47%	0.31%	0.16%		0.80%				36.25%			PRI-PVEM-NA-PSD-PFD	36.25%	PT	26.97%	9.28%	PRD	18.50%
13 - ATIZAPAN DE ZARAGOZA	39.21%	39.47%	7.29%	3.78%	4.57%	1.42%	2.03%	0.92%	0.29%		0.52%				47.80%			PRI-PVEM-NA-PSD-PFD	47.80%	PAN	39.21%	8.59%	PRD	7.29%
51 - JUCHITEPEC	11.62%	41.81%	35.56%	3.99%	0.58%	4.59%	0.69%	0.23%	0.20%		0.62%				44.14%			PRI-PVEM-NA-PSD-PFD	44.14%	PRD	35.56%	8.58%	PAN	11.62%
99 - TEXCALYACAC	21.15%	28.65%	24.19%	22.62%	1.72%	0.00%	0.71%	0.09%	0.18%		0.79%				32.14%			PRI-PVEM-NA-PSD-PFD	32.14%	PRD	24.19%	7.95%	PT	22.62%
66 - OTUMBA	26.94%	37.77%	31.19%	1.23%	0.35%	1.60%	0.11%	0.15%	0.05%		0.49%				38.92%			PRI-PVEM-NA-PSD-PFD	38.92%	PRD	31.19%	7.74%	PAN	26.94%
84 - TEMAMATLA	1.53%	31.56%	16.52%	24.07%	0.38%	25.08%	0.18%	0.09%	0.07%		0.49%				32.77%			PRI-PVEM-NA-PSD-PFD	32.77%	C	25.08%	7.69%	PT	24.07%
44 - XALATLACO	26.00%	32.24%	17.23%	15.61%	0.48%	7.42%	0.25%	0.05%	0.05%		0.39%				33.47%			PRI-PVEM-NA-PSD-PFD	33.47%	PAN	26.00%	7.47%	PRD	17.23%
33 - DONATO GUERRA	5.08%	34.55%	29.59%	28.76%	0.23%	0.15%	0.49%	0.10%	0.04%		1.02%				36.42%			PRI-PVEM-NA-PSD-PFD	36.42%	PRD	29.59%	6.84%	PT	28.76%
96 - TEPOTZOTLAN	39.82%	43.48%	4.51%	2.61%	1.34%	6.20%	0.63%	0.47%	0.20%		0.51%				46.63%			PRI-PVEM-NA-PSD-PFD	46.63%	PAN	39.82%	6.81%	C	6.20%
75 - SAN FELIPE DEL PROGRESO	42.26%	46.09%	2.67%	1.27%	0.55%	5.16%	0.51%	0.31%	0.07%		1.02%				48.54%			PRI-PVEM-NA-PSD-PFD	48.54%	PAN	42.26%	6.29%	C	5.16%
65 - EL ORO	41.10%	43.30%	8.30%	1.04%	0.72%	2.01%	1.39%	0.27%	0.07%		1.63%				47.37%			PRI-PVEM-NA-PSD-PFD	47.37%	PAN	41.10%	6.27%	PRD	8.30%
11 - ATENCO	4.69%	34.51%	10.07%	16.02%	1.15%	31.44%	1.07%	0.37%	0.08%		0.47%				37.66%			PRI-PVEM-NA-PSD-PFD	37.66%	C	31.44%	6.22%	PT	16.02%
74 - SAN ANTONIO LA ISLA	15.27%	35.11%	8.72%	30.80%	0.66%	8.08%	0.48%	0.33%	0.15%		0.28%				37.00%			PRI-PVEM-NA-PSD-PFD	37.00%	PT	30.80%	6.19%	PAN	15.27%
120 - ZUMPAHUACAN	35.00%	38.07%	7.93%	0.89%	0.48%	15.43%	1.04%	0.14%	0.03%		0.96%				40.73%			PRI-PVEM-NA-PSD-PFD	40.73%	PAN	35.00%	5.73%	C	15.43%
43 - DIXTLAHUACA	31.47%	34.26%	5.36%	1.56%	1.37%	24.47%	0.66%	0.24%	0.09%		0.43%				37.04%			PRI-PVEM-NA-PSD-PFD	37.04%	PAN	31.47%	5.58%	C	24.47%
57 - MORELOS	4.63%	45.73%	2.22%	2.75%	0.52%	42.42%	0.49%	0.24%	0.09%		0.76%				47.84%			PRI-PVEM-NA-PSD-PFD	47.84%	C	42.42%	5.42%	PAN	4.63%
50 - JOQUICINGO	7.25%	28.08%	13.11%	25.09%	0.40%	24.01%	1.21%	0.11%	0.07%		0.65%				30.50%			PRI-PVEM-NA-PSD-PFD	30.50%	PT	25.09%	5.41%	C	24.01%
29 - CHIAUTLA	4.30%	43.84%	41.57%	2.50%	0.85%	4.95%	0.85%	0.35%	0.08%		0.52%				46.49%			PRI-PVEM-NA-PSD-PFD	46.49%	PRD	41.57%	4.92%	C	4.95%
97 - TEQUXQUIAC	44.95%	46.57%	4.36%	0.80%	1.48%	0.00%	0.31%	0.09%	0.04%		1.24%	0.08%			49.75%	5.24%		PRI-PVEM-NA-PSD-PFD	49.75%	PAN	44.95%	4.80%	PRD - PT	5.24%
105 - TLALNEPANTLA	40.08%	37.36%	9.48%	3.59%	4.14%	1.78%	1.52%	0.89%	0.26%		0.60%				44.77%			PRI-PVEM-NA-PSD-PFD	44.77%	PAN	40.08%	4.68%	PRD	9.48%
76 - SAN MARTIN DE LAS PIRAMIDES	30.82%	33.82%	10.83%	15.59%	0.30%	7.43%	0.32%	0.19%	0.09%		0.54%				35.26%			PRI-PVEM-NA-PSD-PFD	35.26%	PAN	30.82%	4.44%	PT	15.59%
85 - TEMASCALAPA	35.89%	38.21%	22.65%	0.52%	0.87%	0.35%	0.39%	0.08%	0.05%		0.66%	0.32%			40.24%	23.49%		PRI-PVEM-NA-PSD-PFD	40.24%	PAN	35.89%	4.35%	PRD - PT	23.49%
82 - TECAMAC	41.17%	41.76%	10.59%	1.97%	1.50%	1.02%	0.67%	0.32%	0.15%		0.73%				45.13%			PRI-PVEM-NA-PSD-PFD	45.13%	PAN	41.17%	3.96%	PRD	10.59%
112 - VILLA DE ALLENDE	21.18%	32.36%	31.45%	2.89%	0.60%	9.77%	0.42%	0.20%	0.11%		0.93%				34.62%			PRI-PVEM-NA-PSD-PFD	34.62%	PRD	31.45%	3.17%	PAN	21.18%
21 - COATEPEC HARINAS	29.30%	30.63%	2.01%	22.07%	0.37%	15.04%	0.15%	0.10%	0.04%		0.22%				31.50%			PRI-PVEM-NA-PSD-PFD	31.50%	PAN	29.30%	2.20%	PT	22.07%

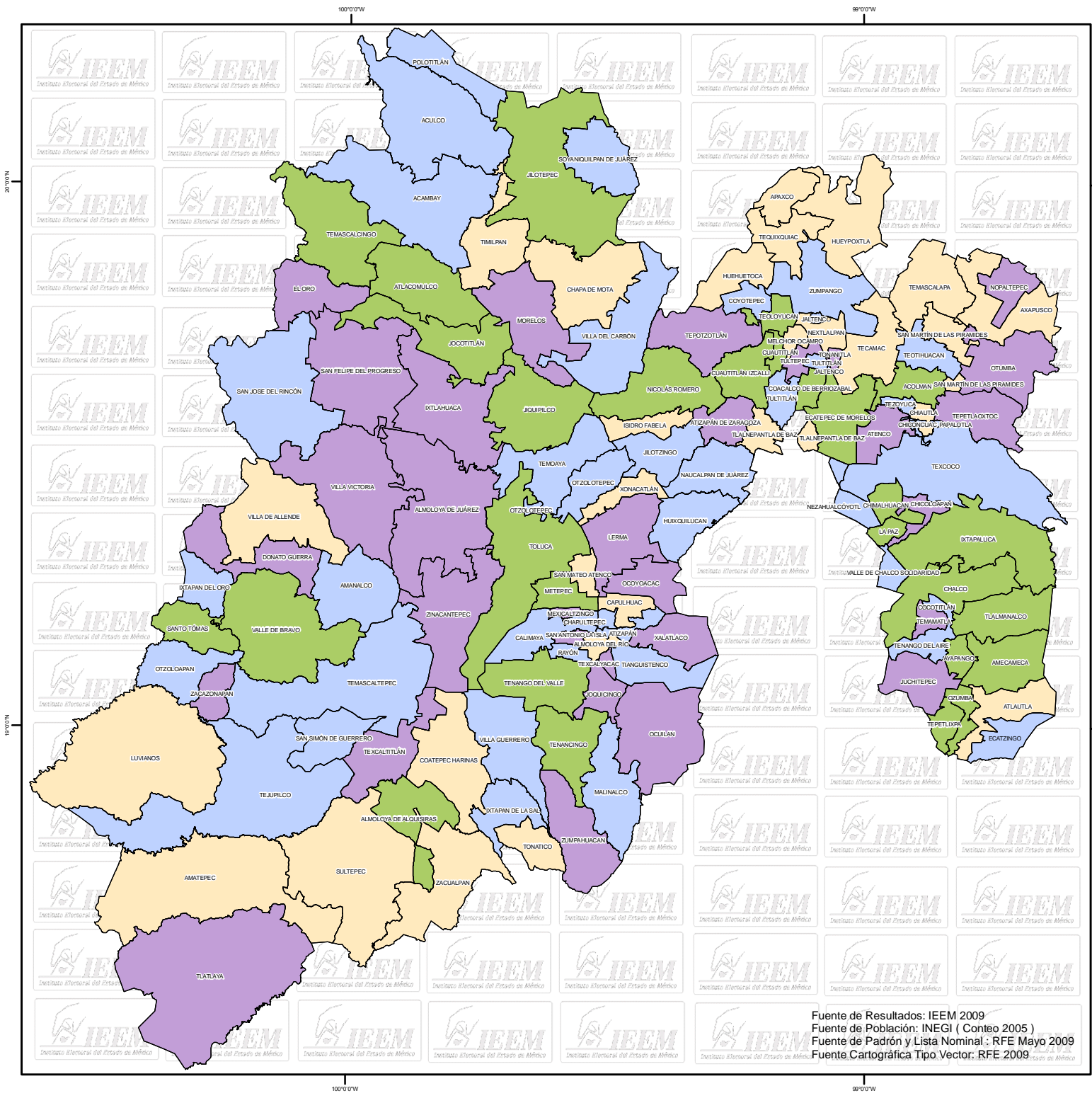


## MARGEN DE VICTORIA DE LA ELECCIÓN DE AYUNTAMIENTOS DEL AÑO 2009

MUNICIPIO	SUMA TOTAL DE PLANILLA COMUN																		PARTIDO O PLANILLA COMÚN GANADOR(A) SIGLAS	%	PARTIDO O PLANILLA COMÚN EN SEGUNDO LUGAR SIGLAS	%	MARGEN DE VICTORIA %	PARTIDO O PLANILLA COMÚN EN TERCER LUGAR SIGLAS	%
	PAN	PRI	PRD	PT	PVEM	C	NA	PSD	PFD	PAN - C	PRI-PVEM-NA-PSD-PFD	PRD - PT	PT - C	PAN - C	PRI-PVEM-NA-PSD-PFD	PRD - PT	PT - C								
	%	%	%	%	%	%	%	%	%	%	%	%	%	%	%	%	%								
ESTATAL	22.13%	43.47%	17.53%	5.07%	2.89%	5.58%	1.25%	0.58%	0.25%	0.00%	0.87%	0.22%	0.02%	0.04%	49.30%	9.17%	0.40%								
54 - MELCHOR OCAMPO	19.72%	25.07%	24.78%	12.59%	0.69%	16.02%	0.57%	0.17%	0.10%		0.23%				26.83%			PRI-PVEM-NA-PSD-PFD	26.83%	PRD	24.78%	2.05%	PAN	19.72%	
8 - AMATEPEC	1.50%	46.93%	46.12%	4.18%	0.26%	0.22%	0.21%	0.07%	0.02%		0.46%				47.95%			PRI-PVEM-NA-PSD-PFD	47.95%	PRD	46.12%	1.82%	PT	4.18%	
36 - HUEHUETOCA	40.75%	39.58%	3.36%	1.18%	1.25%	12.04%	0.67%	0.26%	0.19%		0.61%				42.57%			PRI-PVEM-NA-PSD-PFD	42.57%	PAN	40.75%	1.82%	C	12.04%	
27 - CHAPA DE MOTA	41.94%	41.50%	10.43%	1.08%	0.38%	2.45%	0.33%	0.32%	0.08%		0.77%	0.66%			43.38%	12.17%		PRI-PVEM-NA-PSD-PFD	43.38%	PAN	41.94%	1.43%	PRD - PT	12.17%	
37 - HUEYPOXTLA	30.38%	30.06%	29.72%	0.39%	0.57%	7.13%	0.51%	0.15%	0.08%		0.53%	0.39%			31.91%	30.50%		PRI-PVEM-NA-PSD-PFD	31.91%	PRD - PT	30.50%	1.41%	PAN	30.38%	
103 - TIMILPAN	45.11%	45.42%	3.47%	2.92%	0.40%	1.88%	0.17%	0.09%	0.03%		0.39%				46.50%			PRI-PVEM-NA-PSD-PFD	46.50%	PAN	45.11%	1.38%	PRD	3.47%	
116 - XONACATLAN	21.99%	30.09%	15.61%	28.20%	0.45%	1.27%	0.39%	0.17%	0.11%		0.35%		1.34%		31.57%		30.81%	PRI-PVEM-NA-PSD-PFD	31.57%	PT - C	30.81%	0.76%	PAN	21.99%	
15 - ATLAUTLA	22.09%	23.09%	11.41%	23.61%	0.55%	18.60%	0.17%	0.16%	0.08%		0.16%				24.22%			PRI-PVEM-NA-PSD-PFD	24.22%	PT	23.61%	0.60%	PAN	22.09%	
114 - VILLA GUERRERO	25.25%	27.00%	40.93%	5.50%	0.47%	0.19%	0.09%	0.13%	0.07%		0.29%				28.04%			PRD	40.93%	PRI-PVEM-NA-PSD-PFD	28.04%	12.89%	PAN	25.25%	
94 - TEPETLAXTOC	3.62%	35.15%	45.54%	4.19%	0.72%	9.53%	0.39%	0.37%	0.12%		0.32%				37.08%			PRD	45.54%	PRI-PVEM-NA-PSD-PFD	37.08%	8.46%	C	9.53%	
106 - TLATLAYA	0.40%	43.67%	52.64%	2.42%	0.27%	0.00%	0.10%	0.07%	0.02%		0.38%				44.51%			PRD	52.64%	PRI-PVEM-NA-PSD-PFD	44.51%	8.12%	PT	2.42%	
109 - TULTEPEC	17.31%	27.91%	42.13%	4.92%	2.27%	1.28%	0.92%	0.47%	0.23%		2.44%				34.23%			PRD	42.13%	PRI-PVEM-NA-PSD-PFD	34.23%	7.89%	PAN	17.31%	
63 - OCOYOACAC	11.57%	21.64%	30.73%	8.43%	1.24%	25.00%	0.41%	0.37%	0.24%		0.26%				24.15%			PRD	30.73%	C	25.00%	5.73%	PRI-PVEM-NA-PSD-PFD	24.15%	
123 - LUVIANOS	31.83%	27.56%	34.46%	2.64%	0.37%	2.48%	0.13%	0.18%	0.08%		0.24%				28.55%			PRD	34.46%	PAN	31.83%	2.63%	PRI-PVEM-NA-PSD-PFD	28.55%	
19 - CAPULHUAC	6.97%	21.77%	23.66%	26.56%	0.56%	19.39%	0.23%	0.24%	0.24%		0.31%				23.36%			PT	26.56%	PRD	23.66%	2.89%	PRI-PVEM-NA-PSD-PFD	23.36%	
6 - ALMOLOYA DEL RIO	13.17%	25.05%	2.53%	29.84%	0.21%	27.42%	1.05%	0.19%	0.13%		0.27%				26.89%			PT	29.84%	C	27.42%	2.43%	PRI-PVEM-NA-PSD-PFD	26.89%	
125 - TONANITLA	24.48%	26.22%	11.47%	2.50%	0.33%	33.99%	0.19%	0.11%	0.14%		0.30%				27.28%			C	33.99%	PRI-PVEM-NA-PSD-PFD	27.28%	6.71%	PAN	24.48%	
39 - ISIDRO FABELA	5.52%	26.12%	19.66%	10.06%	0.20%	34.37%	0.32%	0.10%	0.02%		3.63%				30.39%			C	34.37%	PRI-PVEM-NA-PSD-PFD	30.39%	3.98%	PRD	19.66%	
56 - MEXICALTZINGO	18.78%	35.88%	1.65%	14.50%	0.76%	26.06%	0.15%	0.15%	0.02%	1.33%	0.24%	0.39%		46.16%	37.21%	16.54%	PAN-C	46.16%	PRI-PVEM-NA-PSD-PFD	37.21%	8.95%	PRD - PT	16.54%		
78 - SAN SIMON DE GUERRERO	8.10%	33.70%	49.32%	0.68%	0.07%	6.77%	0.21%	0.10%	0.07%		0.41%	0.58%			34.55%	50.58%		PRD-PT	50.58%	PRI-PVEM-NA-PSD-PFD	34.55%	16.03%	PAN	8.10%	
117 - ZACAZONAPAN	17.60%	37.81%	43.22%	0.18%	0.14%	0.00%	0.09%	0.00%	0.05%		0.32%	0.60%			38.41%	44.00%		PRD-PT	44.00%	PRI-PVEM-NA-PSD-PFD	38.41%	5.59%	PAN	17.60%	
30 - CHICOLAPAN	3.03%	30.16%	38.32%	1.80%	2.60%	20.80%	1.06%	0.44%	0.22%		0.90%	0.53%			35.38%	40.65%		PRD-PT	40.65%	PRI-PVEM-NA-PSD-PFD	35.38%	5.27%	C	20.80%	
59 - NEXTLALPAN	25.24%	28.92%	10.35%	8.47%	0.78%	22.87%	0.46%	0.13%	0.07%		0.56%		2.14%		30.92%		33.47%	PT-C	33.47%	PRI-PVEM-NA-PSD-PFD	30.92%	2.56%	PAN	25.24%	
118 - ZACUALPAN	22.63%	34.08%	4.66%	26.24%	0.64%	8.59%	0.58%	0.17%	0.19%		0.36%		1.81%		36.01%		36.64%	PT-C	36.64%	PRI-PVEM-NA-PSD-PFD	36.01%	0.63%	PAN	22.63%	

\*Los porcentajes de votación de partido o planilla común están calculados en base a la votación válida emitida.





**Instituto Electoral del Estado de México**  
 Dirección de Organización  
 Subdirección de Documentación  
 y Estadística Electoral

**Cartografía Electoral  
 Integración Municipal**

**Municipios = 125**  
**Población = 14,007,495 Hab.**  
**Superficie = 22,499.95 Km2**  
**Padrón Electoral = 10,061,781**  
**Lista Nominal = 10,020,332**

**Margen de Victoria  
 en la Elección de  
 Ayuntamientos 2009**

- 0.01 - 5.00 % = 27
- 5.01 - 10.00 % = 31
- 10.01 - 20.00 % = 39
- 20.00 % a Más = 28

**Municipios**

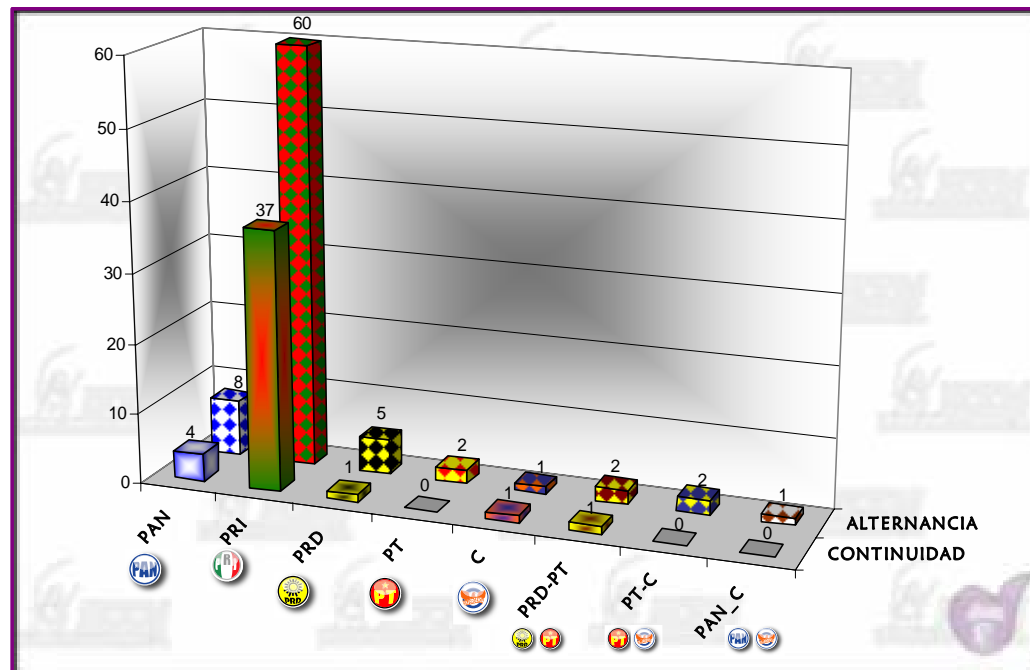
Código	Nombre	Código	Nombre
01	ACAMBAY	65	EL ORO
02	ACOLMAN	66	OTUMBA
03	ACULCO	67	OTZOLAPÁN
04	ALMOLOYA DE ALGUISIRAS	68	OTZOLOTEPEC
05	ALMOLOYA DE JUÁREZ	69	COAHUILA
06	ALMOLOYA DEL RÍO	70	PAPALOTLA
07	AMANALCO	71	LA PAZ
08	AMATEPEC	72	POCOYOTLÁN
09	AMECAMECA	73	RAYÓN
10	APAXCO	74	SAN ANTONIO LA ISLA
11	ATENCO	75	SAN FELIPE DEL PROGRESO
12	ATIZAPÁN	76	SAN MARTÍN DE LAS PIRÁMIDES
13	ATIZAPÁN DE ZARAGOZA	77	SAN MATEO ATENCO
14	ATLACOMULCO	78	SAN SIMÓN DE GUERRERO
15	ATLATLILCA	79	SANTO TÓMAS
16	AXAPUSCO	80	SOYANQUILPÁN DE JUÁREZ
17	AYAPANGUO	81	SULTEPEC
18	CALMAYYA	82	TECAMAC
19	CAPULHUAC	83	TEJUPULCO
20	COAHUILCO	84	TEMACAC
21	COATEPEC HARRINAS	85	TEMASCALAPA
22	COCOYOTLÁN	86	TEMASCALINGO
23	COYOTEPEC	87	TEMASCALTEPEC
24	CUAUTITLÁN	88	TEMOAYA
25	CUAUTITLÁN IZCALLI	89	TENANINGO
26	CHALCO	90	TENANINGO DEL AIRE
27	CHAPA DE MOTTA	91	TENANINGO DEL VALLE
28	CHAPULTEPEC	92	TEOYUICÁN
29	CHILITLÁN	93	TEOTIHUACÁN
30	CHICOMOLÁN	94	TEPETLATZOTOC
31	CHICHILHUACÁN	95	TEPETLIXPA
32	CHIMALHUACÁN	96	TEPOTZOTLÁN
33	CHONALTEPEC	97	TEZQUILACÁN
34	CHONALTEPEC	98	TEXCALITLÁN
35	ECATEPEC	99	TEXCALYAGAC
36	ECATEPEC	100	TEXCOCO
37	HUEHUETOCÁ	101	TEZOYUCA
38	HUEHUETOCÁ	102	TIANGUSTENCO
39	ISROFABELA	103	TIMILPÁN
40	ITAPALUCA	104	TILMALNANCO
41	ITAPAN DE LA SAL	105	TLAMAPÁN
42	ITAPAN DEL ORO	106	TLATLAYA
43	ITLAHUACA	107	TOLUCA
44	JALISCO	108	TONATICO
45	JALTENCO	109	TULTEPEC
46	JILOTEPEC	110	TULTITLÁN
47	JILOTZINGO	111	VALLE DE BRAVO
48	JUQUILPILCO	112	VILLA DE ALLENDE
49	JUCOTITLÁN	113	VILLA DEL CARBÓN
50	JUCOTITLÁN	114	VILLA GUERRERO
51	JUCHITEPEC	115	VILLA VICTORIA
52	LERMA	116	XONACATLÁN
53	MALINALCO	117	ZACAZONAPAN
54	MELCHOR OCAMPO	118	ZACUALPAN
55	METEPEC	119	ZINACANTEPEC
56	MEXICALTZINGO	120	ZUMPAHUACÁN
57	MORELOS	121	ZUMPANGO
58	NAUCALPÁN	122	VALLE DE CHALCO SOLIDARIDAD
59	NEXTLALPÁN	123	LUVANOS
60	NEZAHUALCOYOTL	124	SAN JOSÉ DEL RINCÓN
61	NICOLÁS ROMERO	125	TOMTANILTA
62	NOPALTEPEC		
63	OCYOYACAC		
64	OCULÁN		

Fuente de Resultados: IEEM 2009  
 Fuente de Población: INEGI (Censo 2005)  
 Fuente de Padrón y Lista Nominal: RFE Mayo 2009  
 Fuente Cartográfica Tipo Vector: RFE 2009

## CONTINUIDAD Y ALTERNANCIA

La alternancia de los gobiernos se produce cuando arriba un partido distinto al que había venido ejerciendo el poder. Por el contrario, cuando la nueva administración pertenece al mismo partido se habla de continuidad.

El fenómeno de la alternancia, es distintivo esencial de las democracias modernas. El traspaso de poderes entre los gobiernos a través de las elecciones constitucionales, es expresión de plena normalidad institucional, con lo que se garantiza la actuación del Estado, independientemente de que cambien el partido en el gobierno.





De acuerdo con los resultados obtenidos por los diferentes partidos políticos, se observa en el caso del Partido Acción Nacional que de los **12** municipios donde obtuvo el triunfo, solamente en **4** de ellos hubo continuidad (2 municipios que gobierna desde 2003 y 2 más desde 2006), los **8** restantes eran gobernados por el PRI, y que jamás había gobernado (uno de ellos, Mexicaltzingo, en candidatura común con Convergencia); recuperó 1 que ya había gobernado en el periodo 2003-2006, en contraste, perdió **22** que había ganado en el año 2006, frente a la candidatura común PRI-PVEM-NA-PSD-PFD y **1** más frente a la candidatura común PRD-PT. Cabe resaltar los casos de Atizapán de Zaragoza, Cuautitlán Izcalli, Naucalpan, Tlalnepantla y Temascalapa, municipios que eran gobernados por este partido desde 1996, y que en esta última elección el triunfo correspondió a la candidatura común PRI-PVEM-NA-PSD-PFD.

Para efectos estrictamente de análisis estadístico y con la finalidad de hacerlos comparables con los procesos electorales anteriores, los triunfos de las candidaturas comunes se asignan al partido que obtuvo por sí mismo la mayoría. De esta manera, de esos 97 municipios, 90 corresponderían al PRI, ya que su porcentaje de votación alcanzado en lo individual hubiera bastado para alzarse con el triunfo.

En lo que respecta a los **97** municipios ganados por la candidatura común PRI-PVEM-NA-PSD-PFD, y en relación a los resultados del PRI obtenidos a través de la coalición Alianza por México en la elección de ayuntamientos de 2006, en donde obtuvo el triunfo en 55 municipios, en la elección 2009 logró refrendar su triunfo en **37** de ellos; de los 18 restantes, 8 fueron ganados por el PAN, 4 por el PRD, 1 por el PT, 1 por Convergencia, 2 por la candidatura común PT-C, 1 por la candidatura común PAN-C y 1 por la candidatura común PRD-PT. Referente a la continuidad señalada en los 37 municipios mencionados, 8 de ellos siempre han sido gobernados por el PRI, en 2 de ellos tienen continuidad desde 1996, 6 a partir de 2003 y 21 de ellos a partir de 2006. De los **60** municipios restantes donde esta candidatura común obtuvo el triunfo, destaca lo siguiente: en 2 de ellos se ha dado una alternancia continua por diferentes partidos políticos desde 1990, en 1 más desde 1996, en 7 desde el 2000, en 7 más desde el 2003, en 27 desde 2006 y solamente en 16 a partir del año 2009.





El porcentaje global de votación del Partido Revolucionario Institucional PRI en estos comicios aumentó en relación con el obtenido en marzo de 2006 (ya que pasó del 33.80% al 41.29%), en 34 de ellos hubo continuidad; 15 eran gobernados por el PAN; 21 gobernados por el PRD; 3 por Convergencia; 2 por el PT y 15 por diferentes candidaturas comunes. Los 7 casos donde fue determinante la candidatura común para alcanzar el triunfo: en 3 de ellos hubo continuidad y 4 eran gobernados por el PAN.

De los **6** ayuntamientos que obtuvo el PRD en esta elección, en **uno** es gobierno desde del 2000 y en **uno** más desde el año 2003, los **4** restantes le fueron ganados al PRI. Sin embargo de los resultados del PRD obtenidos en la elección de ayuntamientos de 2006, en donde obtuvo el triunfo en **38** municipios logró refrendar su triunfo en **3** de ellos; de los **35** restantes, **34** fueron ganados por la candidatura común del PRI- PVEM- NA- PSD- PFD y **1** por el PT.

De los **2** municipios que obtuvo el PT como partido, **1** era gobernado por el PRI y el otro por el PRD; de los **2** ganados en el año 2006, ambos los perdió ante la candidatura común del PRI- PVEM- NA- PSD- PFD. Los ayuntamientos ganados por Convergencia eran gobernados uno de ellos por el PRI y en el otro hubo continuidad; el municipio de Nextlalpan, que siempre había sido gobernado por el PRI, lo ganó la candidatura común encabezada por Convergencia y el PT

Respecto a las demás candidaturas comunes, cabe mencionar que únicamente en 3 casos fue determinante esta condición para el triunfo, pues en los **3** casos restantes la votación de solamente uno de los dos partidos en candidatura común, hubiera bastado para alcanzar el triunfo. Los tres casos mencionados donde fue necesaria esta condición son; Nextlalpan y Zacualpan (PT y C) y Mexicaltzingo (PAN y C).



Del total de municipios, en **9** se presenta continuidad hegemónica, esto es, han sido gobernados siempre por un mismo partido; en **35** municipios se ha dado alternancia por única vez, esto es en algún periodo de su historia han sido gobernados por un partido diferente; en **32** municipios se ha dado alternancia en dos periodos distintos, esto es, han sido gobernados hasta por tres partidos diferentes; **15** municipios han sido gobernados por dos partidos manteniendo continuidad hasta en tres periodos consecutivos; **14** municipios han sido gobernados por dos partidos manteniendo continuidad hasta en cuatro periodos consecutivos; **14** municipios han sido gobernados por tres partidos manteniendo continuidad hasta en dos periodos consecutivos; **1** municipio han sido gobernados por tres partidos manteniendo continuidad hasta en tres periodos consecutivos; **4** municipios han sido gobernados por cuatro partidos o más, propiciando una alternancia total.

## CONTINUIDAD Y ALTERNANCIA

DE LOS PARTIDOS POLÍTICOS EN LOS AYUNTAMIENTOS DEL ESTADO DE MÉXICO EN LOS PROCESOS ELECTORALES 1990, 1993, 1996, 2000, 2003, 2006 Y 2009.

MUNICIPIO		1990	1993	1996	2000	2003 **	2006 **	2009
CVE.	NOMBRE							
1	ACAMBAY	PRI	PRI	PRI	PRI	PRI (PYEM)	PRI (PYEM)	PRI (PYEM-NA-PSD-PFD)
14	ATLACOMULCO	PRI	PRI	PRI	PRI	PRI (PYEM)	PRI (PYEM)	PRI (PYEM-NA-PSD-PFD)
32	CHIMALHUACÁN	PRI	PRI	PRI	PRI	PRI (PYEM)	PRI (PYEM)	PRI (PYEM-NA-PSD-PFD)
41	IXTAPAN DE LA SAL	PRI	PRI	PRI	PRI	PRI (PYEM)	PRI (PYEM)	PRI (PYEM-NA-PSD-PFD)
75	SAN FELIPE DEL PROGRESO	PRI	PRI	PRI	PRI	PRI (PYEM)	PRI (PYEM)	PRI (PYEM-NA-PSD-PFD)
87	TEMASCALTEPEC	PRI	PRI	PRI	PRI	PRI (PYEM)	PRI (PYEM)	PRI (PYEM-NA-PSD-PFD)
115	VILLA VICTORIA	PRI	PRI	PRI	PRI	PRI (PYEM)	PRI (PYEM)	PRI (PYEM-NA-PSD-PFD)
120	ZUMPAHUACÁN	PRI	PRI	PRI	PRI	PRI (PYEM)	PRI (PYEM)	PRI (PYEM-NA-PSD-PFD)
3	ACULCO	PRI	PAN	PRI	PRI	PRI (PYEM)	PRI (PYEM)	PRI (PYEM-NA-PSD-PFD)
51	JUCHITEPEC	PRI	PRD	PRI	PRI	PRI (PYEM)	PRI (PYEM)	PRI (PYEM-NA-PSD-PFD)
66	OTUMBA	PRI	PRI	PRI	PRD	PRI (PYEM)	PRI (PYEM)	PRI (PYEM-NA-PSD-PFD)
29	CHIAUTLA	PRI	PRI	PRI	PCD	PRI (PYEM)	PRI (PYEM)	PRI (PYEM-NA-PSD-PFD)
5	ALMOLOYA DE JUÁREZ	PRI	PRI	PRI	PAN	PRI (PYEM)	PRI (PYEM)	PRI (PYEM-NA-PSD-PFD)
38	HUIXQUILUCAN	PRI	PRI	PRI	PAN	PRI (PYEM)	PRI (PYEM)	PRI (PYEM-NA-PSD-PFD)
8	AMATEPEC	PRI	PRI	PRI	PRI	PRD	PRI (PYEM)	PRI (PYEM-NA-PSD-PFD)
12	ATIZAPÁN	PRI	PRI	PRI	PRI	PT	PRI (PYEM)	PRI (PYEM-NA-PSD-PFD)
43	IXTLAHUACA	PRI	PRI	PRI	PRI	C	PRI (PYEM)	PRI (PYEM-NA-PSD-PFD)
49	JOCOTITLÁN	PRI	PRI	PRI	PRI	PAN	PRI (PYEM)	PRI (PYEM-NA-PSD-PFD)
53	MALINALCO	PRI	PRI	PRI	PRI	PAN	PRI (PYEM)	PRI (PYEM-NA-PSD-PFD)
72	POLOTITLÁN	PRI	PRI	PRI	PRI	PAN	PRI (PYEM)	PRI (PYEM-NA-PSD-PFD)
83	TEJUPILCO	PRI	PRI	PRI	PRI	PRD	PRI (PYEM)	PRI (PYEM-NA-PSD-PFD)
84	TEMAMATLA	PRI	PRI	PRI	PRI	PRD	PRI (PYEM)	PRI (PYEM-NA-PSD-PFD)
7	AMANALCO	PRI	PRI	PRI	PRI	PRI (PYEM)	PRD (PT/C)	PRI (PYEM-NA-PSD-PFD)
17	AYAPANGO	PRI	PRI	PRI	PRI	PRI (PYEM)	PRD	PRI (PYEM-NA-PSD-PFD)
35	ECATZINGO	PRI	PRI	PRI	PRI	PRI (PYEM)	PAN	PRI (PYEM-NA-PSD-PFD)
40	IXTAPALUCA	PRI	PRI	PRI	PRI	PRI (PYEM)	PRD	PRI (PYEM-NA-PSD-PFD)
44	JALATLACO	PRI	PRI	PRI	PRI	PRI (PYEM)	PT (C)	PRI (PYEM-NA-PSD-PFD)
45	JALTENCO	PRI	PRI	PRI	PRI	PRI (PYEM)	PRD (C)	PRI (PYEM-NA-PSD-PFD)
46	JILOTEPEC	PRI	PRI	PRI	PRI	PRI (PYEM)	PRD	PRI (PYEM-NA-PSD-PFD)
47	JILOTZINGO	PRI	PRI	PRI	PRI	PRI (PYEM)	PRD	PRI (PYEM-NA-PSD-PFD)
57	MORELOS	PRI	PRI	PRI	PRI	PRI (PYEM)	C (PRD)	PRI (PYEM-NA-PSD-PFD)

\*\* En estas elecciones, el PRI participó con el PVEM como Coalición.

## CONTINUIDAD Y ALTERNANCIA DE LOS PARTIDOS POLÍTICOS EN LOS AYUNTAMIENTOS DEL ESTADO DE MÉXICO EN LOS PROCESOS ELECTORALES 1990, 1993, 1996, 2000, 2003, 2006 Y 2009.

MUNICIPIO		1990	1993	1996	2000	2003 **	2006 **	2009
CVE.	NOMBRE							
64	OCUILAN	PRI	PRI	PRI	PRI	PRI (PVEM)	PRD (PT)	PRI (PVEM-NA-PSD-PFD)
73	RAYÓN	PRI	PRI	PRI	PRI	PRI (PVEM)	C	PRI (PVEM-NA-PSD-PFD)
86	TEMASCALCINGO	PRI	PRI	PRI	PRI	PRI (PVEM)	PRD (PAM/PT)	PRI (PVEM-NA-PSD-PFD)
88	TEMOAYA	PRI	PRI	PRI	PRI	PRI (PVEM)	PRD PAN	PRI (PVEM-NA-PSD-PFD)
95	TEPETLIXPA	PRI	PRI	PRI	PRI	PRI (PVEM)	PRD	PRI (PVEM-NA-PSD-PFD)
112	VILLA DE ALLENDE	PRI	PRI	PRI	PRI	PRI (PVEM)	PAN (PT)	PRI (PVEM-NA-PSD-PFD)
124	SAN JOSÉ DEL RINCÓN					PRI (PVEM)	PAN	PRI (PVEM-NA-PSD-PFD)
28	CHAPULTEPEC	PRI	PFCRN	PRI	PRI	PAN	PRI (PVEM)	PRI (PVEM-NA-PSD-PFD)
11	ATENCO	PRI	PAN	PRI	PRI	PRI (PVEM)	PRD	PRI (PVEM-NA-PSD-PFD)
52	LERMA	PRI	PRI	PAN	PAN	PRI (PVEM)	PRI (PVEM)	PRI (PVEM-NA-PSD-PFD)
50	JOQUICINGO	PRI	PRI	PRD	PRI	PAN	PRI (PVEM)	PRI (PVEM-NA-PSD-PFD)
90	TENANGO DEL AIRE	PRI	PRI	PRD	PRI	PRD	PRI (PVEM)	PRI (PVEM-NA-PSD-PFD)
111	VALLE DE BRAVO	PRI	PRI	PAN	PRI	PAN	PRI (PVEM)	PRI (PVEM-NA-PSD-PFD)
15	ATLAUTLA	PRI	PRI	PRD	PRI	PRI (PVEM)	PAN	PRI (PVEM-NA-PSD-PFD)
18	CALIMAYA	PRI	PRI	PRD	PRI	PRI (PVEM)	PT	PRI (PVEM-NA-PSD-PFD)
48	JIQUIPILCO	PRI	PRI	PRD	PRI	PRI (PVEM)	PRD PT	PRI (PVEM-NA-PSD-PFD)
65	EL ORO	PRI	PRI	PAN	PRI	PRI (PVEM)	PAN	PRI (PVEM-NA-PSD-PFD)
67	OTZOLOAPAN	PRI	PRI	PRD	PRI	PRI (PVEM)	PRD PT	PRI (PVEM-NA-PSD-PFD)
70	PAPALOTLA	PRI	PRI	PAN	PRI	PRI (PVEM)	PAN	PRI (PVEM-NA-PSD-PFD)
89	TENANCINGO	PRI	PRI	PAN	PRI	PRI (PVEM)	PRD	PRI (PVEM-NA-PSD-PFD)
91	TENANGO DEL VALLE	PRI	PRI	PAN	PRI	PRI (PVEM)	PRD	PRI (PVEM-NA-PSD-PFD)
104	TLALMANALCO	PRI	PRI	PRD	PRI	PRI (PVEM)	PRD	PRI (PVEM-NA-PSD-PFD)
21	COATEPEC HARINAS	PRI	PRI	PRI	PAN	PT	PRI (PVEM)	PRI (PVEM-NA-PSD-PFD)
101	TEZOYUCA	PRI	PRI	PRI	PRD	PRI (PVEM)	PRD (PT)	PRI (PVEM-NA-PSD-PFD)
34	ECATEPEC	PRI	PRI	PRI	PAN	PRI (PVEM)	PRD (PT)	PRI (PVEM-NA-PSD-PFD)
79	SANTO TOMAS	PRI	PRI	PRI	PAN	PRI (PVEM)	PRD	PRI (PVEM-NA-PSD-PFD)
27	CHAPA DE MOTA	PRI	PRI	PRI	PAN	PRI (PVEM)	PAN	PRI (PVEM-NA-PSD-PFD)
103	TIMILPAN	PRI	PRI	PRI	PAN	PRI (PVEM)	PAN	PRI (PVEM-NA-PSD-PFD)
102	TIANGUISTENCO	PRI	PRI	PRI	PRI	PAN	PAN	PRI (PVEM-NA-PSD-PFD)
122	VALLE DE CHALCO SOLIDARIDAD			PRI	PRI	PRD	PRD	PRI (PVEM-NA-PSD-PFD)
26	CHALCO	PRI	PRI	PRI	PRI	PRD	PRD	PRI (PVEM-NA-PSD-PFD)

\*\* En estas elecciones, el PRI participó con el PVEM como Coalición.

## CONTINUIDAD Y ALTERNANCIA

DE LOS PARTIDOS POLÍTICOS EN LOS AYUNTAMIENTOS DEL ESTADO DE MÉXICO EN LOS PROCESOS ELECTORALES 1990, 1993, 1996, 2000, 2003, 2006 Y 2009.

MUNICIPIO		1990	1993	1996	2000	2003 **	2006 **	2009
CVE.	NOMBRE							
33	DONATO GUERRA	PRI	PRI	PRI	PRI	PRD	PRD	PRI (PVEM-NA-PSD-PFD)
2	ACOLMAN	PRI	PRI	PRD	PRD	PRD	PRI (PVEM)	PRI (PVEM-NA-PSD-PFD)
37	HUEYPOXTLA	PRI	PRI	PRD	PRD	PRD	PRI (PVEM)	PRI (PVEM-NA-PSD-PFD)
20	COACALCO	PRI	PRI	PAN	PAN	PAN	PRI (PVEM)	PRI (PVEM-NA-PSD-PFD)
61	NICOLAS ROMERO	PRI	PRI	PAN	PAN	PAN	PRI (PVEM)	PRI (PVEM-NA-PSD-PFD)
93	TEOTIHUACAN	PRI	PRI	PRD	PRD	PRD	PRI (PVEM)	PRI (PVEM-NA-PSD-PFD)
113	VILLA DEL CARBON	PRI	PRI	PAN	PAN	PAN	PRI (PVEM)	PRI (PVEM-NA-PSD-PFD)
42	IXTAPAN DEL ORO	PRI	PRI	PRI	PRD	PRD	PRD	PRI (PVEM-NA-PSD-PFD)
74	SAN ANTONIO LA ISLA	PRI	PAN	PRI	PRI	PRD	PAN	PRI (PVEM-NA-PSD-PFD)
55	METEPEC	PRI	PRI	PRI	PAN	PAN	PRD PT	PRI (PVEM-NA-PSD-PFD)
9	AMECAMECA	PRI	PRI	PRI	PRD	PAN	PRD	PRI (PVEM-NA-PSD-PFD)
97	TEQUIXQUIAC	PRD	PRI	PRI	PAN	PRI (PVEM)	PAN	PRI (PVEM-NA-PSD-PFD)
107	TOLUCA	PRI	PRI	PRI	PAN	PAN	PAN	PRI (PVEM-NA-PSD-PFD)
31	CHICONCUAC	PRD	PRI	PRD	PRI	PT	C	PRI (PVEM-NA-PSD-PFD)
71	LA PAZ	PRI	PRI	PRD	PRD	PRI (PVEM)	PRD	PRI (PVEM-NA-PSD-PFD)
99	TEXCALYACAC	PRI	PRI	PRD	PRD	PRI (PVEM)	PRD	PRI (PVEM-NA-PSD-PFD)
68	OTZOLOTEPEC	PRI	PRI	PRD	PRD	PRI (PVEM)	PAN	PRI (PVEM-NA-PSD-PFD)
110	TULTITLAN	PRI	PRI	PRI	PAN	PRD	PRD (PT)	PRI (PVEM-NA-PSD-PFD)
116	XONACATLAN	PRI	PRI	PRD	PRI	PRD	PRD	PRI (PVEM-NA-PSD-PFD)
60	NEZAHUALCOYOTL	PRI	PRI	PRD	PRD	PRD	PRD	PRI (PVEM-NA-PSD-PFD)
100	TEXCOCO	PRI	PRI	PRD	PRD	PRD	PRD	PRI (PVEM-NA-PSD-PFD)
69	OZUMBA	PRI	PRI	PRD	PRI	PAS	PT	PRI (PVEM-NA-PSD-PFD)
92	TEOLOYUCAN	PRI	PRI	PRD	PAN	PAN	PAN	PRI (PVEM-NA-PSD-PFD)
24	CUAUTITLAN	PAN	PAN	PAN	PAN	PRI (PVEM)	PRI (PVEM)	PRI (PVEM-NA-PSD-PFD)
76	SAN MARTIN DE LAS PIRAMIDES	PAN	PAN	PAN	PAN	PRI (PVEM)	PRD	PRI (PVEM-NA-PSD-PFD)
82	TECAMAC	PRI	PRI	PAN	PAN	PRI (PVEM)	PAN	PRI (PVEM-NA-PSD-PFD)
54	MELCHOR OCAMPO	PRI	PRI	PAN	PAN	PRI (PVEM)	C	PRI (PVEM-NA-PSD-PFD)
36	HUEHUETOCA	PRI	PARM	PAN	PRI	PAN	PRI (PVEM)	PRI (PVEM-NA-PSD-PFD)
96	TEPOTZOTLAN	PRI	PAN	PAN	PAN	PAN	PRI (PVEM)	PRI (PVEM-NA-PSD-PFD)
13	ATIZAPAN DE ZARAGOZA	PRI	PRI	PAN	PAN	PAN	PAN	PRI (PVEM-NA-PSD-PFD)
25	CUAUTITLAN IZCALLI	PRI	PRI	PAN	PAN	PAN	PAN	PRI (PVEM-NA-PSD-PFD)

\*\* En estas elecciones, el PRI participó con el PVEM como Coalición.

## CONTINUIDAD Y ALTERNANCIA

DE LOS PARTIDOS POLÍTICOS EN LOS AYUNTAMIENTOS DEL ESTADO DE MÉXICO EN LOS PROCESOS ELECTORALES 1990, 1993, 1996, 2000, 2003, 2006 Y 2009.

MUNICIPIO		1990	1993	1996	2000	2003 **	2006 **	2009
CVE.	NOMBRE							
58	NAUCALPAN	PRI	PRI	PAN	PAN	PAN	PAN	PRI (PVEM-NA-PSD-PFD)
85	TEMASCALAPA	PRI	PRI	PAN	PAN	PAN	PAN	PRI (PVEM-NA-PSD-PFD)
105	TLALNEPANTLA	PRI	PRI	PAN	PAN	PAN	PAN	PRI (PVEM-NA-PSD-PFD)
23	COYOTEPEC	PRI	PRD	PAN	PRI	C	PRD (PT)	PRI (PVEM-NA-PSD-PFD)
4	ALMOLOYA DE ALQUISIRAS	PRI	PRI	PRI	PRI	PRI (PVEM)	PRI (PVEM)	PAN
81	SULTEPEC	PRI	PRI	PRI	PRI	PRI (PVEM)	PRI (PVEM)	PAN
98	TEXCALTITLAN	PRI	PRI	PRI	PRI	PRI (PVEM)	PRI (PVEM)	PAN
59	NEXTLALPAN	PRI	PRI	PRI	PRI	PRI (PVEM)	PRI (PVEM)	PT-C
118	ZACUALPAN	PRI	PRI	PRI	PRI	PRI (PVEM)	PRI (PVEM)	PT-C
121	ZUMPANGO	PRI	PRI	PRD	PRI	PRI (PVEM)	PRI (PVEM)	PAN
6	ALMOLOYA DEL RIO	PRI	PRI	PRI	PRD	PRI (PVEM)	PRI (PVEM)	PT
16	AXAPUSCO	PRI	PRI	PRI	PAN	PRI (PVEM)	PRI (PVEM)	PAN
56	MEXICALTZINGO	PRI	PRI	PRI	PT	PRI (PVEM)	PRI (PVEM)	PAN-C
63	OCOYOACAC	PRI	PRI	PRI	PAN	PRI (PVEM)	PRI (PVEM)	PRD
123	LUVIANOS					PRD	PRI (PVEM)	PRD
78	SAN SIMON DE GUERRERO	PRI	PRI	PRI	PRI	PT	PRI (PVEM)	PRD (PT)
77	SAN MATEO ATENCO	PRI	PRI	PRD	PRI	PRD	PRI (PVEM)	PAN
108	TONATICO	PRI	PRI	PRD	PRI	PRD	PRI (PVEM)	PAN
119	ZINACANTEPEC	PRI	PRI	PRI	PAN	PRI (PVEM)	PAN	PAN
62	NOPALTEPEC	PRI	PRI	PRI	PRI	PAN	PAN	PAN
80	SOYANIQUILPAN DE JUAREZ	PRI	PRI	PRI	PRI	PAN	PAN	PAN
39	ISIDRO FABELA	PRI	PRI	PRD	PRD	PSN	PRI (PVEM)	C
10	APAXCO	PRI	PRI	PAN	PAN	PRI (PVEM)	PAN	PAN
125	TONANITLA						C (PT)	C
94	TEPETLAOXTOC	PRI	PRD	PRD	PRD	PRI (PVEM)	PRI (PVEM)	PRD
19	CAPULHUAC	PRI	PRI	PRD	PRD	PRI (PVEM)	PRD	PT
109	TULTEPEC	PRI	PRI	PRD	PRI	PRD	PRD (PT)	PRD
106	TLATLAYA	PRI	PRI	PRI	PRD	PRD	PRD	PRD
30	CHICOLAPAN	PRI	PRI	PRI	PRD	PRD	PRD (PT)	PRD (PT)
117	ZACAZONAPAN	PRI	PRI	PRI	PRD	PAN	PAN	PRD (PT)
114	VILLA GUERRERO	PRI	PFCRN	PRI	PRD	PRD	PRI (PVEM)	PRD
22	COCOTITLAN	PRD	PRI	PVEM	PRD	C	PRI (PVEM)	PAN

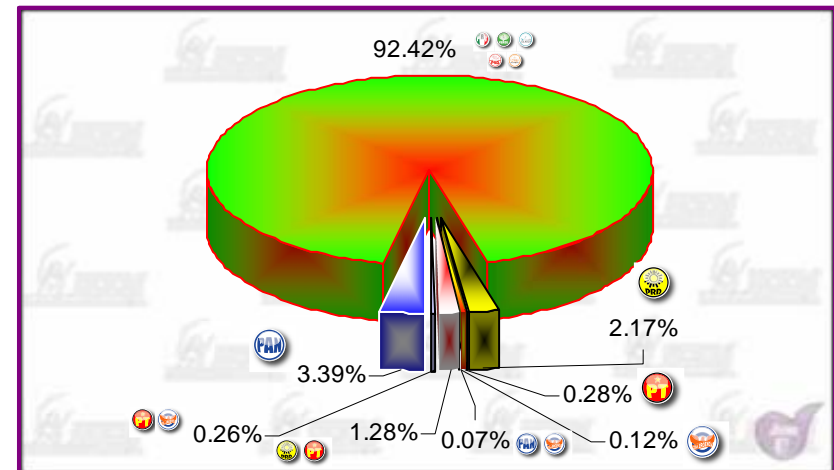
\*\* En estas elecciones, el PRI participó con el PVEM como Coalición.

## POBLACIÓN GOBERNADA POR PARTIDO POLÍTICO

De acuerdo con los datos del II Censo de Población 2005, en el Estado de México habitábamos en ese año 14 millones, 7 mil 495 mexiquenses. Estos datos representan la cifra de población en el Estado de México durante el levantamiento censal que realizó el INEGI. Cálculos del Consejo Estatal de Población sitúan la cifra actual en alrededor de 15'000,000 de mexiquenses; sin embargo el estimado de población gobernada se realiza en base a los datos oficiales del II Censo de INEGI.

### POBLACIÓN GOBERNADA POR PARTIDO POLÍTICO

Esta cifra de población se presenta desglosada a nivel municipal, y ello nos permite proyectar el porcentaje del total de población que cada partido político gobierna a este nivel. Con ello tenemos que el PAN gobierna al 3.39% del total; por su parte la candidatura común PRI-PVEM-NA-PSD-PFD gobierna actualmente al 92.42% de la población, el PRD gobierna al 2.17%; el partido Convergencia al 0.12%, el PT al 0.28%, y las candidaturas comunes PRD-PT (Chicoloapan, San Simón de Guerrero y Zacazonapan) 1.28%, PT-C (Nextlalpan y Zacualpan) al 0.26%, en tanto que la candidatura común PAN-C (Mexicaltzingo) representa al 0.07% de la población total de la entidad.

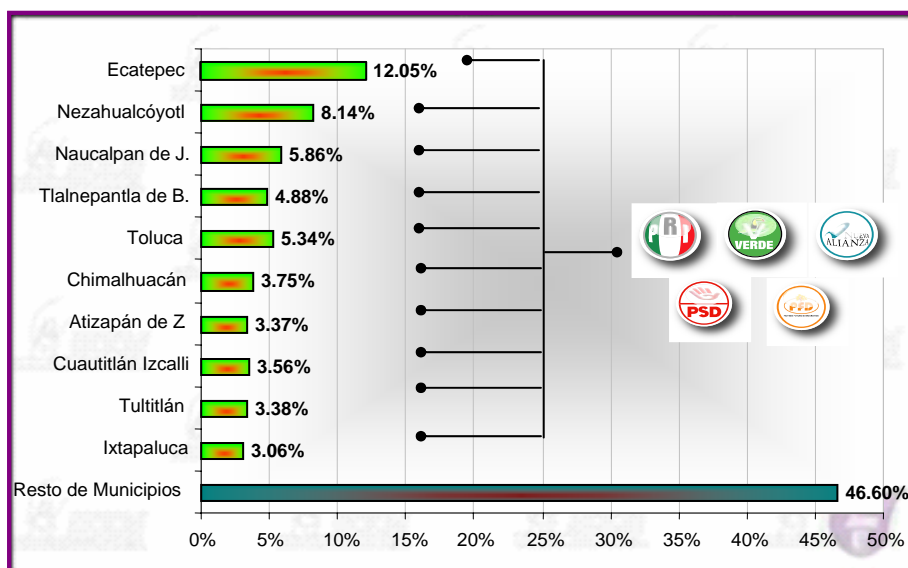






## POBLACIÓN GOBERNADA SEGÚN EL TAMAÑO DEL MUNICIPIO

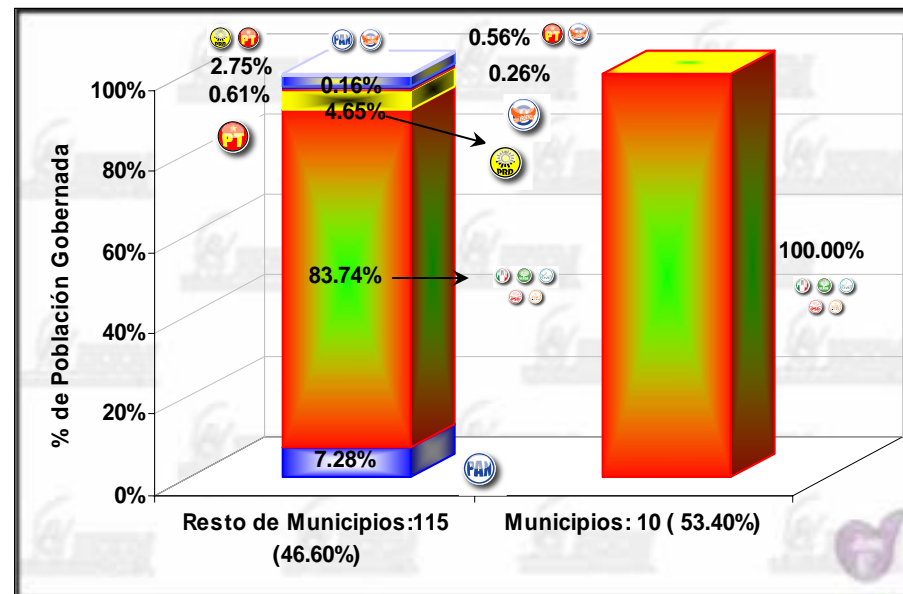
De los resultados del II Censo de Población del INEGI, se desprende igualmente que los 10 municipios más poblados concentran al 53.4% de la población total, que son ahora gobernados por la candidatura común PRI-PVEM-NA-PSD-PFD. Con respecto al 2006, de estos diez municipios, cinco (Naucalpan, Tlalnepantla, Toluca, Atizapán de Zaragoza y Cuautitlán Izcalli) eran gobernados por el PAN, cuatro (Ecatepec, Nezahualcóyotl, Tultitlán e Ixtapaluca) por el PRD, y sólo uno (Chimalhuacán) por el PRI.



RESTO DE MUNICIPIOS	46.60%	6,528,111
Ixtapaluca	3.06%	429,033
Atizapán de Z.	3.37%	472,526
Tultitlán	3.38%	472,867
Cuautitlán Izcalli	3.56%	498,021
Chimalhuacán	3.75%	525,389
Tlalnepantla de B.	4.88%	683,808
Toluca	5.34%	747,512
Naucalpan de J.	5.86%	821,442
Nezahualcóyotl	8.14%	1,140,528
Ecatepec	12.05%	1,688,258
<b>Total</b>		<b>14,007,495</b>



En la siguiente gráfica se aprecia el porcentaje de población que gobierna cada partido político de acuerdo con el tamaño de los municipios; así, se observa que en los diez municipios más grandes, que concentran al 53.40% de la población mexiquense, la candidatura común PRI-PVEM-NA-PSD-PFD obtuvo el triunfo. En los 115 municipios restantes, cuya población en su conjunto representa el 46.60% del total estatal, la candidatura común PRI-PVEM-NA-PSD-PFD gobierna al 83.74% de la población de estos municipios, el PAN al 7.28 %, el PRD al 4.65%, Convergencia con el 0.26% , Partido del Trabajo 0.61% y el resto de las candidaturas comunes PRD-PT con el 2.75%, PAN-C 0.16% y PT-C 0.56% del total.



## POBLACIÓN GOBERNADA DE LA ELECCIÓN DE AYUNTAMIENTOS DEL AÑO 2009

MPIO	NOMBRE	PARTIDO O CANDIDATURA COMÚN GANADOR (A)	POBLACIÓN			PADRÓN ELECTORAL	LISTA NOMINAL
			HOMBRES	MUJERES	TOTAL		
1	ACAMBAY	PRI-PVEM-NA-PSD-PFD	27,412	29,437	56,849	39,737	39,561
2	ACOLMAN	PRI-PVEM-NA-PSD-PFD	38,743	38,292	77,035	56,651	56,399
3	ACULCO	PRI-PVEM-NA-PSD-PFD	19,731	20,761	40,492	26,354	26,241
4	ALMOLOYA DE ALQUISIRAS	PAN	6,659	7,537	14,196	10,637	10,593
5	ALMOLOYA DE JUÁREZ	PRI-PVEM-NA-PSD-PFD	63,282	62,881	126,163	85,161	84,917
6	ALMOLOYA DEL RÍO	PT	4,274	4,665	8,939	7,017	7,003
7	AMANALCO	PRI-PVEM-NA-PSD-PFD	9,897	10,446	20,343	13,809	13,744
8	AMATEPEC	PRI-PVEM-NA-PSD-PFD	12,938	14,088	27,026	21,733	21,637
9	AMECAMECA	PRI-PVEM-NA-PSD-PFD	23,253	25,110	48,363	34,619	34,518
10	APAXCO	PAN	12,692	13,046	25,738	17,563	17,425
11	ATENCO	PRI-PVEM-NA-PSD-PFD	21,314	21,425	42,739	27,546	27,411
12	ATIZAPÁN	PRI-PVEM-NA-PSD-PFD	4,343	4,566	8,909	6,314	6,299
13	ATIZAPÁN DE ZARAGOZA	PRI-PVEM-NA-PSD-PFD	230,265	242,261	472,526	363,445	361,936
14	ATLACOMULCO	PRI-PVEM-NA-PSD-PFD	37,305	40,526	77,831	58,222	58,001
15	ATLAUTLA	PRI-PVEM-NA-PSD-PFD	11,661	12,449	24,110	17,915	17,867
16	AXAPUSCO	PAN	10,876	11,039	21,915	14,393	14,334
17	AYAPANGO	PRI-PVEM-NA-PSD-PFD	3,147	3,214	6,361	4,594	4,575
18	CALIMAYA	PRI-PVEM-NA-PSD-PFD	18,892	19,878	38,770	26,577	26,388
19	CAPULHUAC	PT	15,060	15,778	30,838	20,691	20,615
20	COACALCO DE BERRIOZÁBAL	PRI-PVEM-NA-PSD-PFD	139,068	146,875	285,943	203,291	202,351
21	COATEPEC HARINAS	PRI-PVEM-NA-PSD-PFD	14,999	16,861	31,860	22,456	22,348
22	COCOTILÁN	PAN	5,928	6,192	12,120	9,108	9,079
23	COYOTEPEC	PRI-PVEM-NA-PSD-PFD	19,495	19,846	39,341	29,628	29,496
24	CUAUTILÁN	PRI-PVEM-NA-PSD-PFD	54,461	55,884	110,345	59,237	59,007
25	CUAUTILÁN IZCALLI	PRI-PVEM-NA-PSD-PFD	242,798	255,223	498,021	356,953	356,014
26	CHALCO	PRI-PVEM-NA-PSD-PFD	125,586	131,817	257,403	171,097	170,451
27	CHAPA DE MOTA	PRI-PVEM-NA-PSD-PFD	10,716	11,030	21,746	16,949	16,882
28	CHAPULTEPEC	PRI-PVEM-NA-PSD-PFD	3,162	3,419	6,581	4,641	4,623
29	CHIAUTLA	PRI-PVEM-NA-PSD-PFD	11,002	11,662	22,664	15,998	15,945
30	CHICHOLOAPAN	PRD-PT	83,446	86,589	170,035	105,614	105,033
31	CHICONCUAC	PRI-PVEM-NA-PSD-PFD	9,536	10,120	19,656	14,891	14,829

MPIO	NOMBRE	PARTIDO O CANDIDATURA COMÚN GANADOR (A)	POBLACIÓN			PADRÓN ELECTORAL	LISTA NOMINAL
			HOMBRES	MUJERES	TOTAL		
32	CHIMALHUACÁN	PRI-PVEM-NA-PSD-PFD	258,493	266,896	525,389	359,034	357,399
33	DONATO GUERRA	PRI-PVEM-NA-PSD-PFD	14,584	15,037	29,621	18,554	18,433
34	ECATEPEC DE MORELOS	PRI-PVEM-NA-PSD-PFD	825,624	862,634	1,688,258	1,200,849	1,195,465
35	ECATZINGO	PRI-PVEM-NA-PSD-PFD	4,051	4,196	8,247	5,400	5,390
36	HUEHUETOCA	PRI-PVEM-NA-PSD-PFD	29,504	30,217	59,721	54,066	53,594
37	HUEYOXTLA	PRI-PVEM-NA-PSD-PFD	18,202	18,310	36,512	25,220	25,152
38	HUIXQUILUCAN	PRI-PVEM-NA-PSD-PFD	107,140	116,902	224,042	149,899	149,324
39	ISIDRO FABELA	C	4,324	4,464	8,788	6,165	6,140
40	IXTAPALUCA	PRI-PVEM-NA-PSD-PFD	210,077	218,956	429,033	256,311	254,593
41	IXTAPAN DE LA SAL	PRI-PVEM-NA-PSD-PFD	14,225	15,848	30,073	22,198	22,095
42	IXTAPAN DEL ORO	PRI-PVEM-NA-PSD-PFD	3,192	3,157	6,349	4,236	4,218
43	IXTLAHUACA	PRI-PVEM-NA-PSD-PFD	60,953	65,552	126,505	87,147	86,892
44	XALATLACO	PRI-PVEM-NA-PSD-PFD	9,743	10,259	20,002	13,899	13,849
45	JALTENCO	PRI-PVEM-NA-PSD-PFD	12,930	13,429	26,359	17,279	17,204
46	JILOTEPEC	PRI-PVEM-NA-PSD-PFD	35,197	36,427	71,624	51,907	51,768
47	JILOTZINGO	PRI-PVEM-NA-PSD-PFD	6,818	7,007	13,825	11,614	11,571
48	JIQUIPILCO	PRI-PVEM-NA-PSD-PFD	29,032	30,937	59,969	42,266	42,062
49	JOCOTILÁN	PRI-PVEM-NA-PSD-PFD	26,786	28,617	55,403	39,161	39,011
50	JOQUICINGO	PRI-PVEM-NA-PSD-PFD	5,258	5,784	11,042	8,426	8,403
51	JUCHITEPEC	PRI-PVEM-NA-PSD-PFD	10,341	10,676	21,017	14,435	14,399
52	LERMA	PRI-PVEM-NA-PSD-PFD	52,266	53,312	105,578	74,561	74,353
53	MALINALCO	PRI-PVEM-NA-PSD-PFD	11,108	11,862	22,970	16,005	15,931
54	MELCHOR OCAMPO	PRI-PVEM-NA-PSD-PFD	18,478	19,228	37,706	34,541	34,379
55	METEPEC	PRI-PVEM-NA-PSD-PFD	99,394	106,611	206,005	150,358	149,786
56	MEXICALTZINGO	PAN-C	4,901	5,260	10,161	7,586	7,560
57	MORELOS	PRI-PVEM-NA-PSD-PFD	12,521	13,909	26,430	18,152	18,056
58	NAUCALPAN DE JUÁREZ	PRI-PVEM-NA-PSD-PFD	398,451	422,991	821,442	673,141	670,366
59	NEXTLALPAN	PT-C	11,095	11,412	22,507	14,750	14,695
60	NEZAHUALCÓYOTL	PRI-PVEM-NA-PSD-PFD	553,113	587,415	1,140,528	910,873	906,803
61	NICOLÁS ROMERO	PRI-PVEM-NA-PSD-PFD	150,585	155,931	306,516	224,563	224,108
62	NOPALTEPEC	PAN	4,122	4,060	8,182	5,934	5,907
63	OCOYOACAC	PRD	26,649	27,575	54,224	37,360	37,237



MPIO	NOMBRE	PARTIDO O CANDIDATURA COMÚN GANADOR (A)	POBLACIÓN			PADRÓN ELECTORAL	LISTA NOMINAL
			HOMBRES	MUJERES	TOTAL		
64	OCUILAN	PRI-PVEM-NA-PSD-PFD	12,846	13,486	26,332	16,740	16,680
65	EL ORO	PRI-PVEM-NA-PSD-PFD	15,505	16,342	31,847	21,154	21,058
66	OTUMBA	PRI-PVEM-NA-PSD-PFD	14,893	14,996	29,889	21,058	20,968
67	OTZOLOAPAN	PRI-PVEM-NA-PSD-PFD	2,346	2,402	4,748	3,814	3,799
68	OTZOLOTEPEC	PRI-PVEM-NA-PSD-PFD	33,049	34,562	67,611	43,358	43,140
69	OZUMBA	PRI-PVEM-NA-PSD-PFD	11,426	12,629	24,055	17,385	17,360
70	PAPALOTLA	PRI-PVEM-NA-PSD-PFD	1,823	1,943	3,766	3,038	3,027
71	LA PAZ	PRI-PVEM-NA-PSD-PFD	114,004	118,542	232,546	140,411	139,867
72	POLOTITLÁN	PRI-PVEM-NA-PSD-PFD	6,018	6,301	12,319	9,756	9,718
73	RAYÓN	PRI-PVEM-NA-PSD-PFD	5,380	5,573	10,953	6,782	6,764
74	SAN ANTONIO LA ISLA	PRI-PVEM-NA-PSD-PFD	5,536	5,777	11,313	9,290	9,246
75	SAN FELIPE DEL PROGRESO	PRI-PVEM-NA-PSD-PFD	48,101	52,100	100,201	68,230	68,010
76	SAN MARTÍN DE LAS PIRÁMIDES	PRI-PVEM-NA-PSD-PFD	10,573	10,938	21,511	14,927	14,838
77	SAN MATEO ATENCO	PAN	32,652	34,088	66,740	50,736	50,563
78	SAN SIMÓN DE GUERRERO	PRD-PT	2,599	2,809	5,408	3,869	3,848
79	SANTO TOMÁS	PRI-PVEM-NA-PSD-PFD	4,317	4,571	8,888	6,335	6,297
80	SOYANIQUILPAN DE JUÁREZ	PAN	5,318	5,401	10,719	7,847	7,832
81	SULTEPEC	PAN	11,665	13,321	24,986	17,208	17,136
82	TECÁMAC	PRI-PVEM-NA-PSD-PFD	132,509	138,065	270,574	192,708	191,728
83	TEJUPILCO	PRI-PVEM-NA-PSD-PFD	29,907	32,640	62,547	48,514	48,355
84	TEMAMATLA	PRI-PVEM-NA-PSD-PFD	4,965	5,170	10,135	7,697	7,652
85	TEMASCALAPA	PRI-PVEM-NA-PSD-PFD	16,469	16,594	33,063	20,939	20,834
86	TEMASCALCINGO	PRI-PVEM-NA-PSD-PFD	28,014	30,155	58,169	42,969	42,733
87	TEMASCALTEPEC	PRI-PVEM-NA-PSD-PFD	14,785	15,551	30,336	20,257	20,171
88	TEMOAYA	PRI-PVEM-NA-PSD-PFD	37,870	39,844	77,714	50,073	49,855
89	TENANCINGO	PRI-PVEM-NA-PSD-PFD	38,698	41,485	80,183	57,161	57,045
90	TENANGO DEL AIRE	PRI-PVEM-NA-PSD-PFD	4,625	4,807	9,432	6,821	6,806
91	TENANGO DEL VALLE	PRI-PVEM-NA-PSD-PFD	33,332	35,337	68,669	47,055	46,986
92	TEOLOYUCÁN	PRI-PVEM-NA-PSD-PFD	36,553	37,143	73,696	50,557	50,379
93	TEOTIHUACÁN	PRI-PVEM-NA-PSD-PFD	23,131	23,648	46,779	35,773	35,632
94	TEPETLAOXTOC	PRD	12,529	12,978	25,507	16,676	16,636



MPIO	NOMBRE	PARTIDO O CANDIDATURA COMÚN GANADOR (A)	POBLACIÓN			PADRÓN ELECTORAL	LISTA NOMINAL
			HOMBRES	MUJERES	TOTAL		
95	TEPETLIXPA	PRI-PVEM-NA-PSD-PFD	8,260	8,652	16,912	12,347	12,323
96	TEPOTZOTLÁN	PRI-PVEM-NA-PSD-PFD	33,190	34,534	67,724	48,101	47,918
97	TEQUIQUIAC	PRI-PVEM-NA-PSD-PFD	15,277	15,803	31,080	21,400	21,232
98	TEXCALTILÁN	PAN	7,516	8,308	15,824	11,230	11,190
99	TEXCALYACAC	PRI-PVEM-NA-PSD-PFD	2,212	2,302	4,514	3,222	3,212
100	TEXCOCO	PRI-PVEM-NA-PSD-PFD	103,419	105,889	209,308	152,222	151,890
101	TEZOYUCA	PRI-PVEM-NA-PSD-PFD	12,525	12,847	25,372	18,994	18,797
102	TIANGUISTENCO	PRI-PVEM-NA-PSD-PFD	31,191	33,174	64,365	42,434	42,343
103	TIMILPAN	PRI-PVEM-NA-PSD-PFD	6,948	7,387	14,335	10,946	10,898
104	TLALMANALCO	PRI-PVEM-NA-PSD-PFD	21,306	22,624	43,930	31,951	31,844
105	TLALNEPANTLA DE BAZ	PRI-PVEM-NA-PSD-PFD	331,143	352,665	683,808	558,171	555,100
106	TLATLAYA	PRD	15,932	17,376	33,308	26,585	26,452
107	TOLUCA	PRI-PVEM-NA-PSD-PFD	360,774	386,738	747,512	531,041	529,503
108	TONATICO	PAN	5,222	5,679	10,901	9,331	9,293
109	TULTEPEC	PRD	54,057	56,088	110,145	80,054	79,773
110	TULTITLÁN	PRI-PVEM-NA-PSD-PFD	231,747	241,120	472,867	314,487	313,031
111	VALLE DE BRAVO	PRI-PVEM-NA-PSD-PFD	25,882	27,020	52,902	41,199	41,046
112	VILLA DE ALLENDE	PRI-PVEM-NA-PSD-PFD	20,620	21,318	41,938	25,600	25,455
113	VILLA DEL CARBÓN	PRI-PVEM-NA-PSD-PFD	19,801	19,786	39,587	26,095	25,982
114	VILLA GUERRERO	PRD	25,150	26,940	52,090	34,034	33,941
115	VILLA VICTORIA	PRI-PVEM-NA-PSD-PFD	38,492	39,327	77,819	46,633	46,443
116	XONACATLÁN	PRI-PVEM-NA-PSD-PFD	22,374	22,900	45,274	32,243	32,111
117	ZACAZONAPAN	PRD-PT	1,915	1,921	3,836	2,874	2,862
118	ZACUALPAN	PT-C	6,495	7,305	13,800	10,036	9,994
119	ZINACANTEPEC	PAN	66,918	69,249	136,167	93,015	92,759
120	ZUMPAHUACÁN	PRI-PVEM-NA-PSD-PFD	7,768	8,381	16,149	10,153	10,112
121	ZUMPANGO	PAN	63,154	64,834	127,988	87,690	87,350
122	VALLE DE CHALCO SOLIDARIDAD	PRI-PVEM-NA-PSD-PFD	163,639	168,640	332,279	228,103	227,389
123	LUVIANOS	PRD	13,612	14,601	28,213	21,080	21,035
124	SAN JOSÉ DEL RINCÓN	PRI-PVEM-NA-PSD-PFD	39,695	40,250	79,945	47,204	47,008
125	TONANITLA	C	4,052	4,029	8,081	5,437	5,418
TOTAL GENERAL			6,832,822	7,174,673	14,007,495	10,061,781	10,020,332



# ELECCIÓN DE DIPUTADOS

## RESULTADOS DE LA ELECCIÓN DE DIPUTADOS

- ✍ RESULTADOS DEFINITIVOS
- ✍ PARTICIPACIÓN Y ABSTENCIONISMO

## PRESENCIA DE LOS PARTIDOS POLÍTICOS POR DISTRITO LOCAL

- ✍ REPRESENTATIVIDAD DE LOS PARTIDOS POLÍTICOS POR DISTRITO, SEGÚN LISTA NOMINAL
- ✍ REPRESENTATIVIDAD DE LOS PARTIDOS POLÍTICOS POR TIPO DE CARGO
- ✍ REPRESENTATIVIDAD DE LOS PARTIDOS POLÍTICOS POR CARGOS DE REPRESENTACIÓN PROPORCIONAL
- ✍ MARGEN DE VICTORIA
- ✍ CONTINUIDAD Y ALTERNANCIA

## POBLACIÓN REPRESENTADA POR PARTIDO POLÍTICO

- ✍ POBLACIÓN REPRESENTADA POR PARTIDO POLÍTICO
- ✍ POBLACIÓN REPRESENTADA SEGÚN EL TAMAÑO DEL DISTRITO





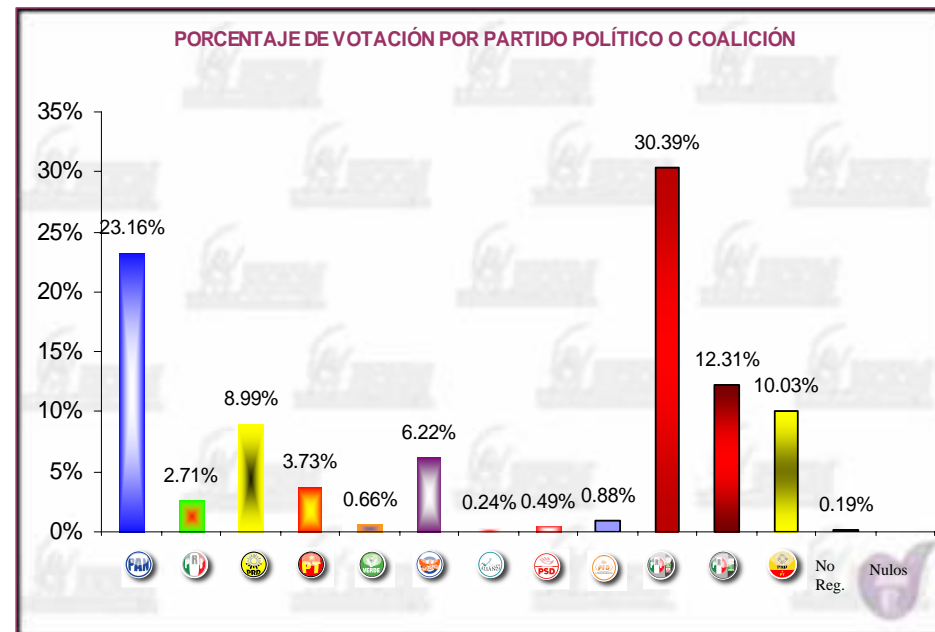
## RESULTADOS DE LA ELECCIÓN DE DIPUTADOS

### RESULTADOS DEFINITIVOS

El 8 de julio del año 2009 se realizó en los Consejos Distritales el cómputo de la elección de Diputados a la LVII Legislatura por el principio de mayoría relativa, y posteriormente, los órganos jurisdiccionales emitieron sus resoluciones a los juicios respectivos. Una vez agotadas todas las instancias, correspondió el triunfo para el PAN en 2 distritos electorales, el PRI en 4, en tanto que el PRD obtuvo la mayoría en 1, la Coalición Unidos para Cumplir PRI-PVEM-NA-PSD en 29, la Coalición Juntos para Cumplir PRI-PVEM-NA en 7 y la Coalición Mexiquense PRD-PT en 2 distritos. Los partidos del Trabajo, Convergencia, el Social Demócrata y el Futuro Democrático, no obtuvieron triunfo alguno bajo este principio.

RESULTADOS DE VOTACIÓN		
PARTIDO O COALICIÓN	TOTAL	%*
PAN	1,148,885	23.16%
PRI	134,516	2.71%
PRD	445,934	8.99%
PT	184,863	3.73%
PVEM	32,688	0.66%
C	308,465	6.22%
NA	11,907	0.24%
PSD	24,569	0.49%
PFD	43,434	0.88%
UPC	1,507,345	30.39%
JPC	610,426	12.31%
CM PRD-PT	497,701	10.03%
No. Reg.	9,555	0.19%
Nulos	271,835	
<b>Votación Válida</b>	<b>4,960,288</b>	
<b>Total Votos</b>	<b>5,232,123</b>	

\*El porcentaje de cada partido o coalición está calculado en base a la votación válida emitida.



## RESULTADOS DEFINITIVOS DE LA ELECCIÓN DE DIPUTADOS LOCALES DEL AÑO 2009

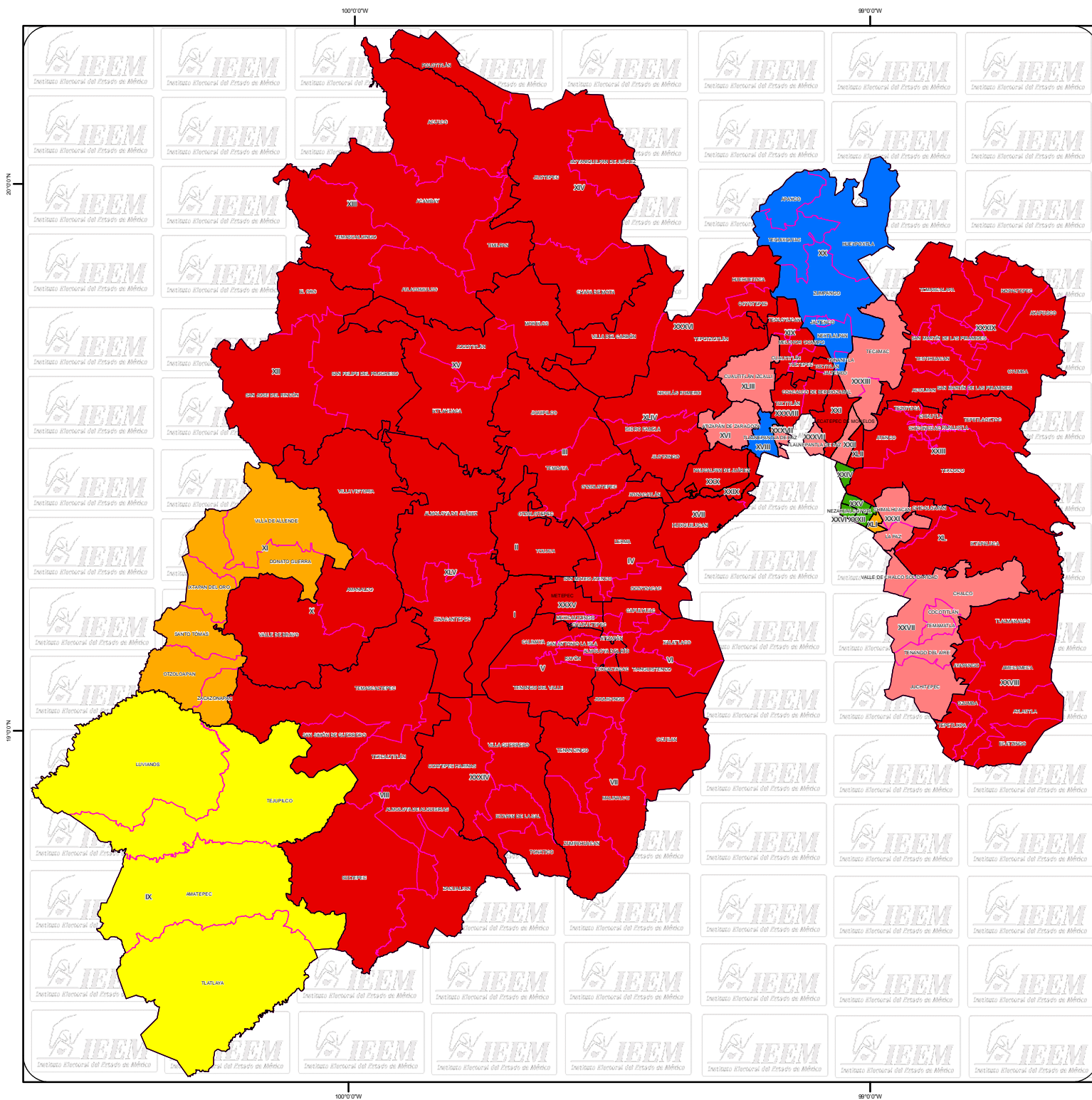
CABECERA	LISTA	PAN		PRI		PRD		PT		PVEM		CONVERGENCIA		HA		PSD		PFD		UPC		JPC		CM PRD-PT		NO REGISTRADOS		VALIDOS	NULOS	VOTACIÓN TOTAL					
		NOMINAL	VOTOS	%	VOTOS	%	VOTOS	%	VOTOS	%	VOTOS	%	VOTOS	%	VOTOS	%	VOTOS	%	VOTOS	%	VOTOS	%	VOTOS	%	VOTOS	%	VOTOS				%				
I - TOLUCA (PARTE)		224,228	38,969	32.54%			5,683	4.75%	5,150	4.30%			3,301	2.76%							68,382	68.41%				298	0.25%	119,763	6,780	126,543					
II - TOLUCA (PARTE)		305,275	53,597	31.04%			6,361	3.68%	5,935	3.44%			3,726	2.16%							192,780	68.81%				284	0.16%	172,653	7,766	180,419					
III - TEMOAYA		167,168	15,802	15.28%			15,842	15.51%	15,638	15.31%									926	0.91%	41,651	46.78%				67	0.07%	102,128	4,042	106,170					
IV - LERMA		162,153	24,309	25.34%			21,797	22.72%	4,417	4.60%			9,791	10.21%					2,385	2.49%	31,181	34.91%				123	0.13%	95,329	3,965	99,894					
V - TENANGO DEL VALLE		99,599	9,756	15.98%			10,375	17.00%	12,402	20.32%			4,768	7.81%					500	0.82%	23,119	37.84%				59	0.10%	61,039	2,248	63,287					
VI - TIANGUISTENCO		83,106	11,949	25.38%			5,706	12.12%	5,758	12.23%			3,007	6.39%					472	1.00%	29,148	48.78%				46	0.10%	47,084	2,106	49,190					
VII - TENANCIINGO		108,171	11,373	18.48%									6,539	10.63%										14,215	23.10%		59	0.10%	61,534	2,647	64,181				
VIII - SULTEPEC		72,932	17,686	37.76%					3,233	6.90%			1,278	2.73%							196	0.42%	18,388	48.38%			10	0.02%	46,343	1,593	48,436				
IX - TEJUPILCO		117,479	5,353	7.86%			29,080	42.67%	5,276	7.74%			474	0.70%							390	0.57%	27,532	40.40%			39	0.06%	68,144	2,429	70,573				
X - VALLE DE BRAVO		101,233	14,992	23.67%			10,225	16.15%	4,437	7.01%			765	1.21%							1,561	2.46%	31,288	48.38%			79	0.12%	63,327	3,386	67,213				
XI - SANTO TOMAS		61,064	6,201	15.16%									1,318	3.22%										17,126	41.88%		44	0.11%	40,897	3,341	44,238				
XII - EL ORO		136,076	29,712	35.07%			6,581	7.77%	1,587	1.87%			6,827	8.06%							312	0.37%	39,838	48.71%			75	0.09%	84,720	4,899	89,619				
XIII - ATLACOMULCO		177,434	28,353	26.10%			13,460	12.39%	2,175	2.00%			5,375	4.95%							544	0.50%	68,672	53.82%			139	0.13%	108,618	5,089	113,707				
XIV - JILOTEPEC		86,200	15,251	24.97%			15,159	24.82%	1,176	1.93%			719	1.18%							202	0.33%	28,531	46.78%			31	0.05%	61,069	1,346	62,915				
XV - IXTLAHUACA		143,959	23,531	28.12%			4,399	5.26%	2,087	2.49%			18,178	21.73%							464	0.55%	34,948	47.76%			72	0.09%	83,671	3,790	87,461				
XVI - ATIZAPAN		361,936	62,054	39.94%			13,858	8.92%	7,201	4.63%			3,791	2.44%		2,687	1.73%		1,017	0.65%			64,833	41.38%			511	0.33%	165,372	11,537	166,909				
XVII - HUIXQUILUCAN		178,744	34,413	38.34%			6,551	7.30%	5,132	5.72%			1,371	1.53%							541	0.60%	45,653	46.38%			191	0.21%	89,752	5,736	95,488				
XVIII - TLALNEPANTLA		264,545	53,906	44.62%			10,006	8.28%	5,264	4.36%			3,702	3.06%		2,264	1.87%				686	0.57%			44,455	36.80%		521	0.43%	120,804	10,511	131,315			
XIX - CUAUTITLAN		223,538	23,683	19.91%									9,216	7.75%							1,286	1.08%	46,216	38.88%			38,299	32.19%	210	0.18%	118,964	4,704	123,668		
XX - ZUMPANGO		188,476	45,836	42.49%			13,684	12.69%	4,441	4.12%			5,581	5.17%							656	0.61%	37,566	34.83%			105	0.10%	107,869	3,346	111,715				
XXI - ECATEPEC		379,585	22,940	14.02%									7,843	4.79%							1,629	1.00%	68,516	53.15%			43,842	26.79%	404	0.25%	163,636	8,536	172,172		
XXII - ECATEPEC		300,989	20,239	15.61%									8,638	6.66%		1,957	1.51%				988	0.76%			62,832	48.28%	34,975	26.97%	265	0.20%	129,684	8,313	138,497		
XXIII - TEXCOCO		248,535	11,042	7.88%			46,369	33.10%	8,029	5.73%			8,952	6.39%							1,239	0.88%	64,391	46.85%			179	0.13%	140,091	5,600	145,691				
XXIV - NEZAHUALCOYOTL		162,756	10,014	14.74%									6,142	9.04%		2,519	3.71%	849	1.25%	423	0.62%					17,694	26.05%	282	0.42%	67,922	5,503	73,425			
XXV - NEZAHUALCOYOTL		184,025	8,880	9.17%									9,510	12.67%		3,371	4.49%	2,513	3.35%	817	1.09%	281	0.37%					22,255	29.65%	123	0.16%	75,063	4,823	79,886	
XXVI - NEZAHUALCOYOTL		167,603	8,043	11.88%									5,478	8.09%		4,018	5.94%	2,042	3.02%	768	1.13%	366	0.54%					19,857	29.33%	161	0.22%	67,700	5,255	72,955	
XXVII - CHALCO		435,776	16,105	7.63%									48,537	22.99%					2,767	1.31%	1,688	0.80%			60,663	42.88%	51,160	24.23%	292	0.14%	211,102	10,731	221,833		
XXVIII - AMECAMECA		123,877	8,487	11.66%			22,547	30.97%	4,616	6.34%			8,903	12.23%							961	1.32%	21,231	31.41%			62	0.09%	72,813	3,110	75,923				
XXIX - NAUCALPAN		339,158	48,443	33.62%			11,876	8.24%	6,176	4.29%			3,886	2.70%							1,573	1.09%	41,816	48.88%			257	0.18%	144,089	9,331	154,020				
XXX - NAUCALPAN		301,788	55,086	40.41%			8,149	5.98%	5,327	3.91%			2,741	2.01%							1,217	0.89%	62,838	48.17%			846	0.62%	136,301	11,880	148,181				
XXXI - LA PAZ		497,266	17,552	8.59%									16,051	7.85%					3,626	1.77%	1,274	0.62%			108,189	63.43%	56,408	27.60%	252	0.12%	204,351	10,355	214,706		
XXXII - NEZAHUALCOYOTL		207,517	8,656	10.89%									6,570	8.27%		2,621	3.30%	1,078	1.36%	439	0.55%					26,814	33.49%	170	0.21%	79,469	5,570	85,039			
XXXIII - ECATEPEC		426,698	62,414	30.54%									5,885	2.88%							2,132	1.04%	1,218	0.60%			66,382	48.88%	36,983	18.10%	327	0.16%	204,341	9,461	213,802
XXXIV - IXTAPAN DE LA SAL		87,677	13,076	24.00%			13,125	24.09%	4,136	7.59%			1,615	2.96%							237	0.43%	22,228	48.88%			69	0.13%	54,486	1,713	56,199				
XXXV - METEPEC		161,969	23,866	25.01%			4,381	4.59%	10,882	11.40%			2,232	2.34%							1,031	1.08%	62,884	58.42%			143	0.15%	95,419	4,964	100,383				
XXXVI - VILLA DEL CARBON		156,990	28,535	32.60%			4,589	5.24%	2,685	3.07%			11,881	13.58%							2,942	3.36%	38,164	42.81%			122	0.14%	87,518	3,215	90,733				
XXXVII - TLALNEPANTLA		290,555	46,544	36.41%			15,705	12.29%	5,832	4.56%			3,151	2.47%		1,679	1.31%				661	0.52%			63,888	42.24%		263	0.21%	127,821	8,139	135,960			
XXXVIII - COACALCO		515,382	36,330	15.40%									18,843	7.99%							3,407	1.44%	114,182	48.38%			589	0.25%	235,978	13,904	249,882				
XXXIX - OTUMBA		168,912	26,479	24.89%			26,676	25.07%	4,142	3.89%			2,748	2.58%							533	0.50%	48,123	48.38%			92	0.09%	106,393	3,510	109,903				

\*El porcentaje de cada partido o coalición esta calculado en base a la votación total emitida

## RESULTADOS DEFINITIVOS DE LA ELECCIÓN DE DIPUTADOS LOCALES DEL AÑO 2009

CABECERA	LISTA	PAN		PRI		PRD		PT		PVEM		CONVERGENCIA		NA		PSD		PFD		UPC		JPC		CM PRD-PT		NO REGISTRADOS		VALIDOS	NULOS	VOTACIÓN		
	NOMINAL	VOTOS	%	VOTOS	%	VOTOS	%	VOTOS	%	VOTOS	%	VOTOS	%	VOTOS	%	VOTOS	%	VOTOS	%	VOTOS	%	VOTOS	%	VOTOS	%	VOTOS	%	VOTOS	VOTOS	TOTAL		
XL - IXTAPALUCA	359,626	21,447	12.99%			41,489	25.12%	8,484	5.14%			12,913	7.82%					2,395	1.45%	18,623	44.25%					381	0.23%	165,132	9,666	174,798		
XLI - NEZAHUALCOYOTL	184,902	6,258	9.81%	22,153	34.74%					4,988	7.82%	4,072	6.38%	2,212	3.47%	953	1.49%	391	0.61%							22,518	35.31%	230	0.36%	63,775	4,126	67,901
XLII - ECATEPEC	279,921	17,745	15.00%									8,175	6.91%					1,822	1.54%					33,138	28.00%	396	0.33%	118,330	8,928	127,258		
XLIII - CUAUTITLAN IZCALLI	356,014	58,943	33.07%			10,199	5.72%	10,655	5.98%			3,970	2.23%			2,992	1.68%	1,026	0.58%					89,881	88.48%			462	0.26%	178,234	11,069	189,303
XLIV - NICOLAS ROMERO	241,819	18,801	16.20%			29,728	25.62%	4,700	4.05%			4,204	3.62%					1,694	1.46%							134	0.12%	116,020	5,426	121,446		
XLV - ZINACANTEPEC	177,676	28,434	27.23%			16,802	16.09%	17,890	17.13%			6,460	6.19%					1,056	1.01%							101	0.10%	104,440	4,346	109,286		
<b>TOTAL ESTATAL</b>	<b>10,020,332</b>	<b>1,148,885</b>	<b>23.16%</b>	<b>134,516</b>	<b>2.71%</b>	<b>445,934</b>	<b>8.99%</b>	<b>184,863</b>	<b>3.73%</b>	<b>32,688</b>	<b>0.66%</b>	<b>308,465</b>	<b>6.22%</b>	<b>11,907</b>	<b>0.24%</b>	<b>24,569</b>	<b>0.49%</b>	<b>43,434</b>	<b>0.88%</b>	<b>1,507,345</b>	<b>28.73%</b>	<b>610,426</b>	<b>12.31%</b>	<b>497,701</b>	<b>10.03%</b>	<b>9,555</b>	<b>0.19%</b>	<b>4,960,288</b>	<b>271,835</b>	<b>5,232,123</b>		

\*El porcentaje de cada partido o coalición esta calculado en base a la votación total emitida



Dirección de Organización  
Subdirección de Documentación  
y Estadística Electoral

**Cartografía Electoral  
Integración Distrital Local**

Municipios = 125  
Población = 14,007,495 Hab.  
Superficie = 22,499.95 Km<sup>2</sup>  
Padrón Electoral = 10,061,781  
Lista Nominal = 10,020,332

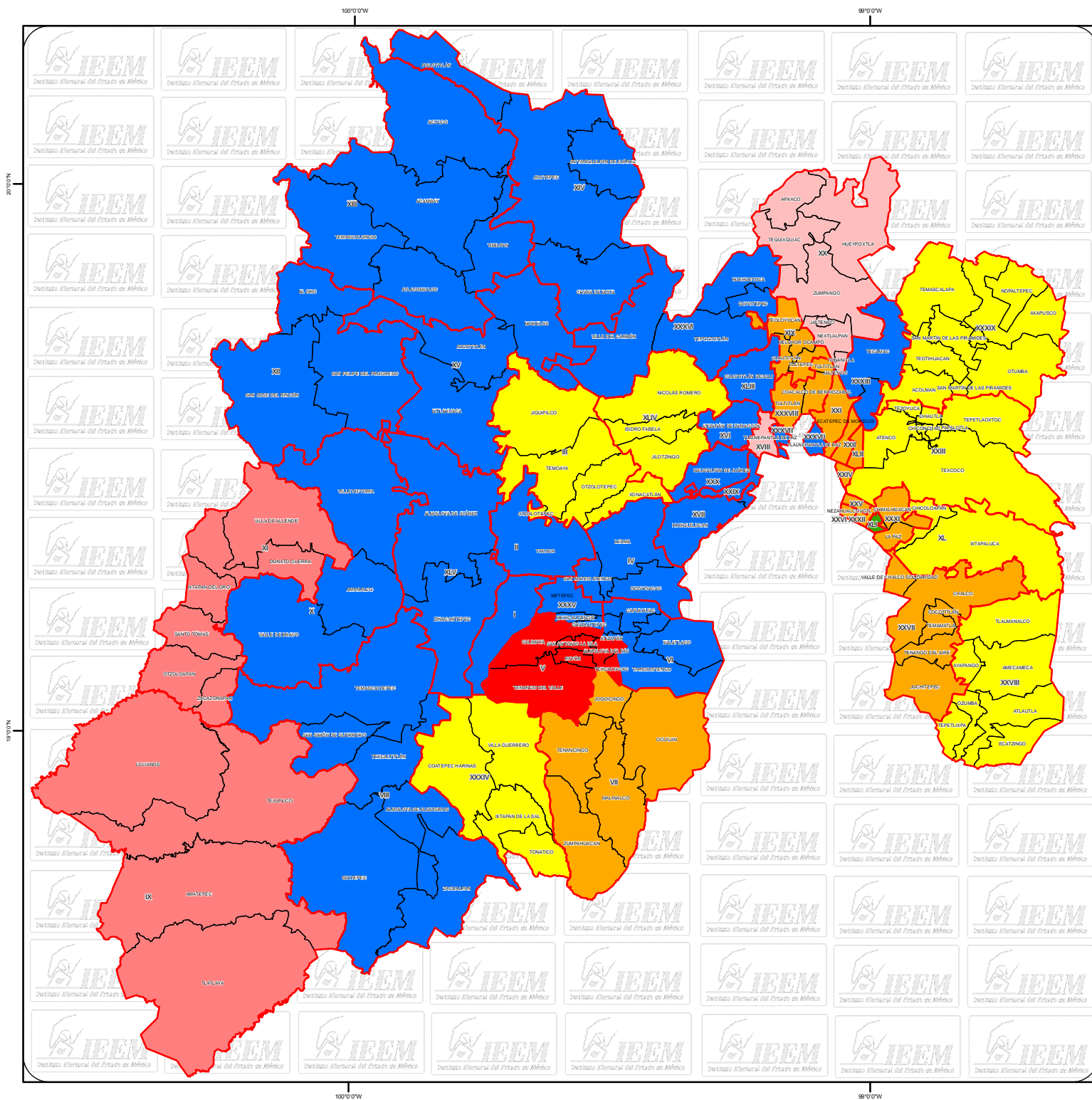
**Resultados de la Elección  
de Diputados Locales 2009**

- PAN = 2
- PRI = 4
- PRD = 1
- UPC = 29
- JPC = 7
- CM PRD-PT = 2

**Distrito Local**

Clave	Distrito	Clave	Distrito
I	TOLUCA	XXIV	NEZAHUALCÓYOTL
II	TOLUCA	XXV	NEZAHUALCÓYOTL
III	TEMOAYA	XXVI	NEZAHUALCÓYOTL
IV	LERMA	XXVII	CHALCO
V	TENANGO DEL VALLE	XXVIII	AMECAMECA
VI	TIANGUISTENCO	XXIX	NAUCALPAN
VII	TENANCINGO	XXX	NAUCALPAN
VIII	SULTEPEC	XXXI	LA PAZ
IX	TEJUPILCO	XXXII	NEZAHUALCÓYOTL
X	VALLE DE BRAVO	XXXIII	ECATEPEC
XI	SANTO TOMÁS	XXXIV	IXTAPAN DE LA SAL
XII	EL ORO	XXXV	METEPEC
XIII	ATLACOMULCO	XXXVI	VILLA DEL CARBÓN
XIV	JILOTEPEC	XXXVII	TLANEPANTLA
XV	IXTLAHUACA	XXXVIII	COACALCO
XVI	ATIZAPÁN DE ZARAGOZA	XXXIX	OTUMBA
XVII	HUIXQUILUCAN	XL	IXTAPALUCA
XVIII	TLANEPANTLA	XLI	NEZAHUALCÓYOTL
XIX	CUAUTITLÁN	XLII	ECATEPEC
XX	ZUMPANGO	XLIII	CUAUTITLÁN IZCALLI
XXI	ECATEPEC	XLIV	NICOLÁS ROMERO
XXII	ECATEPEC	XLV	ZINACANTEPEC
XXIII	TEXCOCO		

Fuente de Resultados: IEEM 2009  
Fuente de Población: INEGI (Censo 2005)  
Fuente de Padrón y Lista Nominal: RFE Mayo 2009  
Fuente Cartográfica Tipo Vector: RFE 2009



Dirección de Organización  
Subdirección de Documentación  
y Estadística Electoral

**Cartografía Electoral  
Integración Distrital Local**

Municipios = 125  
Población = 14,007,495 Hab.  
Superficie = 22,499.95 Km2  
Padrón Electoral = 10,061,781  
Lista Nominal = 10,020,332

**Primera Minoría  
de la Elección de Diputados  
Locales 2009**

- PAN = 20
- PRI = 1
- PRD = 7
- UPC = 2
- JPC = 2
- CM PRD-PT = 12
- PT = 1

**Distrito Local**

Clave	Distrito	Clave	Distrito
I	TOLUCA	XXIV	NEZAHUALCÓYOTL
II	TOLUCA	XXV	NEZAHUALCÓYOTL
III	TEMAYUA	XXVI	NEZAHUALCÓYOTL
IV	LERMA	XXVII	CHALCO
V	TENANGO DEL VALLE	XXVIII	AMECAMECA
VI	TIANGUISTENCO	XXIX	NAUCALPAN
VII	TENANCINGO	XXX	NAUCALPAN
VIII	SULTEPEC	XXXI	LA PAZ
IX	TEJUPILCO	XXXII	NEZAHUALCÓYOTL
X	VALLE DE BRAVO	XXXIII	ECATEPEC
XI	SANTO TOMÁS	XXXIV	IXTAPAN DE LA SAL
XII	EL ORO	XXXV	METEPEC
XIII	ATLACOMULCO	XXXVI	VILLA DEL CARBÓN
XIV	JILOTEPEC	XXXVII	TLANEPANTLA
XV	IXTLAHUACA	XXXVIII	COACALCO
XVI	ATIZAPÁN DE ZARAGOZA	XXXIX	OTUMBA
XVII	HUIXQUILCAN	XL	IXTAPALUCA
XVIII	TLANEPANTLA	XLI	NEZAHUALCÓYOTL
XIX	CUAUTITLÁN	XLII	ECATEPEC
XX	ZUMPANGO	XLIII	CUAUTITLÁN IZCALLI
XXI	ECATEPEC	XLIV	NICOLÁS ROMERO
XXII	ECATEPEC	XLV	ZINACANTEPEC
XXIII	TEXCOCO		

Fuente de Resultados: IEEM 2009  
Fuente de Población: INEGI ( Censo 2005 )  
Fuente de Padrón y Lista Nominal : RFE Mayo 2009  
Fuente Cartográfica Tipo Vector: RFE 2009






## PARTICIPACIÓN Y ABSTENCIONISMO

La participación de los ciudadanos con credencial para votar con fotografía en esta elección fue superior al antecedente inmediato para elecciones de diputados locales, pues en el año 2006 fue del 42.96% con la participación de 3'859,354 electores, en el 2003 fue del 42.7%, mientras que en el año 2000 fue superior al 65%, e incluso en 1996 alcanzó un 46.5% con la participación de un poco más de 2'867,000 electores. En tanto que en esta elección existió una participación de más de 5'200,000 electores que representaron el 52.22% de los inscritos en la lista nominal. En consecuencia, el abstencionismo fue del 47.78% del total.

Para realizar el análisis de la participación por distrito, estos se agruparon en 3 rangos. El primero es de participación alta (más de 62.98%) y en él se ubican 10 distritos que representan el 22.22% del total de distritos, el segundo es de participación media, considerada entre el 47.44% al 62.98%, en el que se ubica el mayor número de distritos (23), que representan el 51.11%; finalmente el rango de participación baja con menos del 47.44%, dentro de éste, se encuentran el menor número de distritos (12), que representan el 26.66% del total. El distrito con mayor participación fue el XIV de Jilotepec (72.99% de votantes), además de que en el distrito XI de Santo Tomás el abstencionismo también fue menor al 30%. Por el contrario el distrito XLI de Nezahualcóyotl tuvo la participación más baja con apenas 36.72%; el distrito XXXII de Nezahualcóyotl tuvo también un abstencionismo cercano al 60%, en tanto que en catorce distritos más –todos ellos del Valle Cuautitlán Texcoco- tuvieron un abstencionismo superior al 50%.

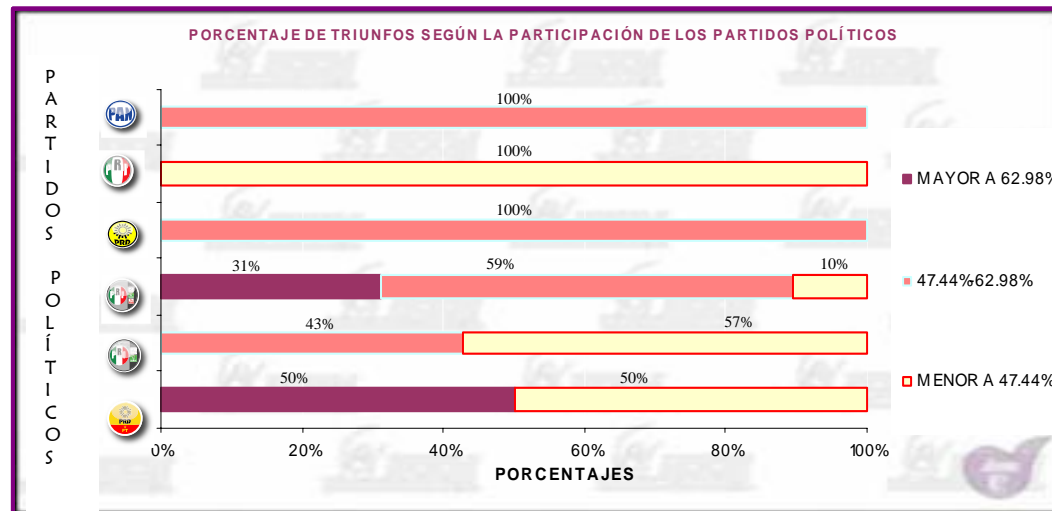


De acuerdo al número de distritos ganados por cada partido o coalición, se observa que en el caso del PAN, sus 2 triunfos, están en el rango de participación media (del 47.44% al 62.98%); por su parte la Coalición Unidos para Cumplir (PRI-PVEM-NA-PSD), de sus 29 triunfos, nueve municipios están en el rango de participación alta (mayor al 62.98%), diecisiete en el rango de participación media (del 47.44% al 62.98%) y tres en el rango de participación baja (menor al 47.44%); la Coalición Juntos para Cumplir (PRI-PVEM-NA), de sus 7 triunfos, dos están en el rango de participación media (del 47.44% al 62.98%) y cuatro en el rango de participación baja (menor al 47.44%); el PRD su único triunfo está en el rango de participación media (del 47.44% al 62.98%); finalmente la Coalición Mexiquense (PRD-PT) de sus 2 triunfos, uno de ellos está en el rango de participación alta (mayor al 62.98%) y el otro en el rango de participación baja (menor al 47.44%).





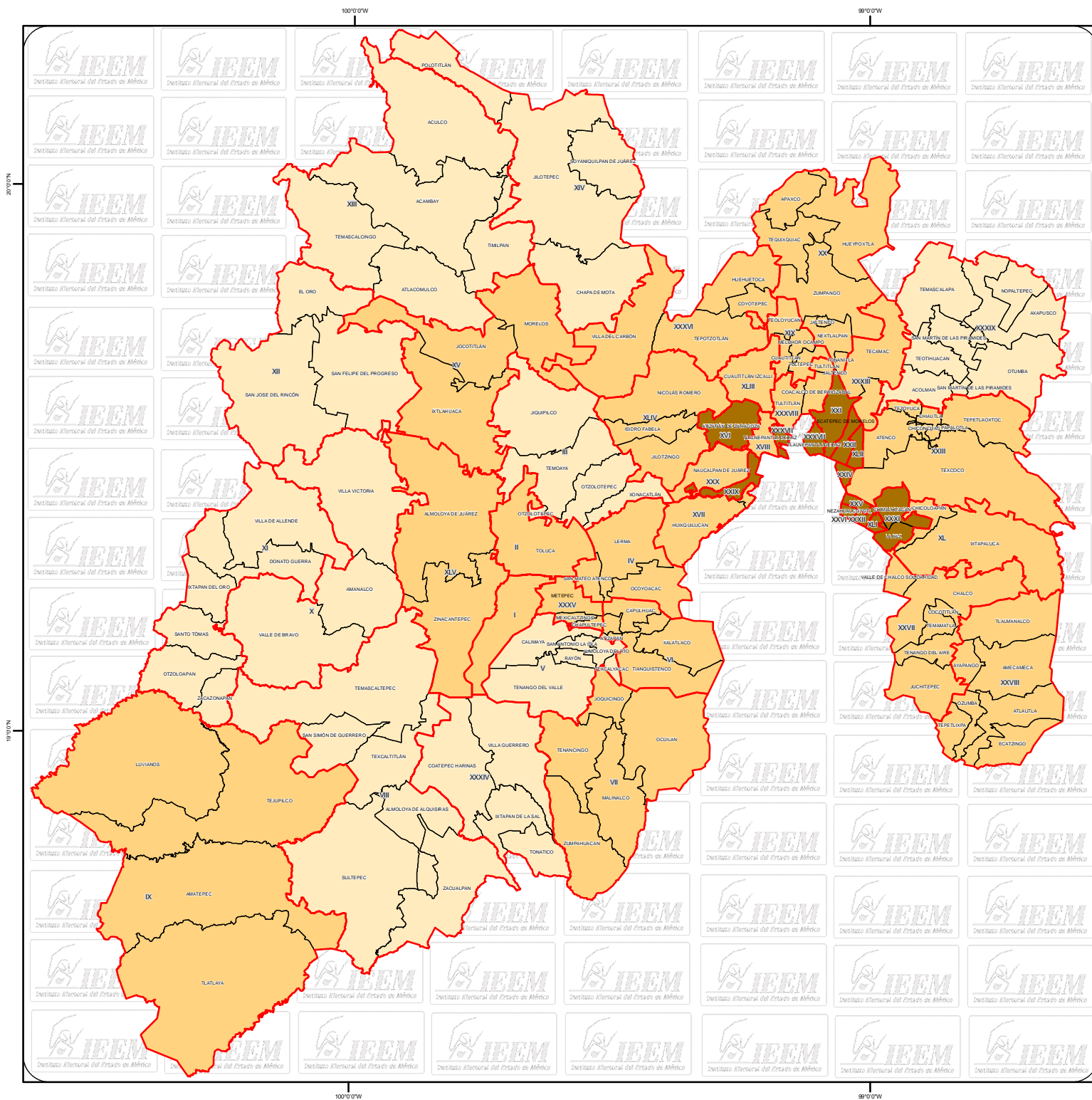
De los distritos con el mayor índice de abstencionismo, cuatro fueron triunfos del PRI, tres de la Coalición Unidos para Cumplir, cuatro de la Coalición Juntos para Cumplir y uno de la Coalición Mexiquense. En todos los casos el abstencionismo fue mayor al 53%.



## PARTICIPACIÓN Y ABSTENCIONISMO DE LA ELECCIÓN DE DIPUTADOS LOCALES DEL AÑO 2009

DTO.	CABECERA	PARTIDO O COALICIÓN GANADOR(A)	PADRÓN ELECTORAL	LISTA NOMINAL	VOTACIÓN TOTAL	PARTICIPACIÓN	ABSTENCIONISMO	RANGO DE PARTICIPACIÓN
14	JILOTEPEC	UPC	86,459	86,200	62,915	72.99%	27.01%	ALTO
11	SANTO TOMÁS	CM PRD-PT	61,413	61,064	44,238	72.45%	27.55%	ALTO
8	SULTEPEC	UPC	73,237	72,932	48,436	66.41%	33.59%	ALTO
10	VALLE DE BRAVO	UPC	101,641	101,233	67,213	66.39%	33.61%	ALTO
12	EL ORO	UPC	136,588	136,076	89,619	65.86%	34.14%	ALTO
39	OTUMBA	UPC	169,675	168,912	109,903	65.07%	34.93%	ALTO
34	IXTAPAN DE LA SAL	UPC	88,019	87,677	56,199	64.10%	35.90%	ALTO
13	ATLACOMULCO	UPC	178,228	177,434	113,707	64.08%	35.92%	ALTO
5	TENANGO DEL VALLE	UPC	99,943	99,599	63,287	63.54%	36.46%	ALTO
3	TEMOAYA	UPC	167,940	167,168	106,170	63.51%	36.49%	ALTO
35	METEPEC	UPC	162,585	161,969	100,383	61.98%	38.02%	MEDIO
4	LERMA	UPC	162,657	162,153	99,894	61.60%	38.40%	MEDIO
45	ZINACANTEPEC	UPC	178,176	177,676	109,286	61.51%	38.49%	MEDIO
28	AMECAMECA	UPC	124,211	123,877	75,923	61.29%	38.71%	MEDIO
15	IXTLAHUACA	UPC	144,460	143,959	87,461	60.75%	39.25%	MEDIO
9	TEJUPILCO	PRD	117,912	117,479	70,573	60.07%	39.93%	MEDIO
7	TENANCINGO	UPC	108,485	108,171	64,181	59.33%	40.67%	MEDIO
20	ZUMPANGO	P A N	189,339	188,476	111,715	59.27%	40.73%	MEDIO
6	TIANGUISTENCO	UPC	83,338	83,106	49,190	59.19%	40.81%	MEDIO
2	TOLUCA (PARTE)	UPC	306,006	305,275	180,419	59.10%	40.90%	MEDIO
23	TEXCOCO	UPC	249,365	248,535	145,691	58.62%	41.38%	MEDIO
36	VILLA DEL CARBÓN	UPC	157,890	156,990	90,733	57.80%	42.20%	MEDIO
1	TOLUCA (PARTE)	UPC	225,035	224,228	126,543	56.43%	43.57%	MEDIO
19	CUAUTILÁN	UPC	224,389	223,538	123,668	55.32%	44.68%	MEDIO
<b>Media de Participación 55.08%</b>								
17	HUIXQUILUCAN	UPC	179,501	178,744	95,488	53.42%	46.58%	MEDIO
43	CUAUTILÁN IZCALLI	JPC	356,953	356,014	189,303	53.17%	46.83%	MEDIO
<b>PROMEDIO ESTATAL DE PARTICIPACIÓN Y ABSTENCIONISMO</b>						<b>52.22%</b>	<b>47.78%</b>	
27	CHALCO	JPC	437,261	435,776	221,833	50.91%	49.09%	MEDIO
44	NICOLÁS ROMERO	UPC	242,342	241,819	121,446	50.22%	49.78%	MEDIO

DTO.	CABECERA	PARTIDO O COALICIÓN GANADOR(A)	PADRÓN ELECTORAL	LISTA NOMINAL	VOTACIÓN TOTAL	PARTICIPACIÓN	ABSTENCIONISMO	RANGO DE PARTICIPACIÓN
33	ECATEPEC (PARTE)	JPC	428,484	426,698	213,802	50.11%	49.89%	MEDIO
18	TLALNEPANTLA (PARTE)	PAN	266,081	264,545	131,315	49.64%	50.36%	MEDIO
30	NAUCALPAN (PARTE)	UPC	302,837	301,788	148,181	49.10%	50.90%	MEDIO
40	IXTAPALUCA	UPC	361,925	359,626	174,798	48.61%	51.39%	MEDIO
38	COACALCO	UPC	517,778	515,382	249,882	48.48%	51.52%	MEDIO
37	TLALNEPANTLA (PARTE)	JPC	292,090	290,555	135,960	46.79%	53.21%	BAJO
16	ATIZAPÁN DE ZARAGOZA	JPC	363,445	361,936	166,909	46.12%	53.88%	BAJO
22	ECATEPEC (PARTE)	JPC	302,427	300,989	138,497	46.01%	53.99%	BAJO
42	ECATEPEC (PARTE)	UPC	281,436	279,921	127,258	45.46%	54.54%	BAJO
29	NAUCALPAN (PARTE)	UPC	340,702	339,158	154,020	45.41%	54.59%	BAJO
21	ECATEPEC (PARTE)	UPC	381,210	379,585	172,172	45.36%	54.64%	BAJO
24	NEZAHUALCÓYOTL (PARTE)	PRI	163,419	162,756	73,425	45.11%	54.89%	BAJO
26	NEZAHUALCÓYOTL (PARTE)	PRI	168,342	167,603	72,955	43.53%	56.47%	BAJO
25	NEZAHUALCÓYOTL (PARTE)	PRI	184,887	184,025	79,886	43.41%	56.59%	BAJO
31	LA PAZ	JPC	499,445	497,266	214,706	43.18%	56.82%	BAJO
32	NEZAHUALCÓYOTL (PARTE)	PRI	208,533	207,517	85,039	40.98%	59.02%	BAJO
41	NEZAHUALCÓYOTL (PARTE)	CM PRD-PT	185,692	184,902	67,901	36.72%	63.28%	BAJO
<b>VOTACIÓN TOTAL</b>			<b>10,061,781</b>	<b>10,020,332</b>	<b>5,232,123</b>			



Dirección de Organización  
Subdirección de Documentación  
y Estadística Electoral

**Cartografía Electoral  
Integración Distrital Local**

**Municipios = 125**  
**Población = 14,007,495 Hab.**  
**Superficie = 22,499.95 Km2**  
**Padrón Electoral = 10,061,781**  
**Lista Nominal = 10,020,332**

**Participación Ciudadana  
de la Elección de Diputados  
Locales 2009**

- Mayor a 62.98 % (Alta) = 10
- 47.44 a 62.98 % (Media) = 23
- Menor a 47.44 % (Baja) = 12

Distrito Local

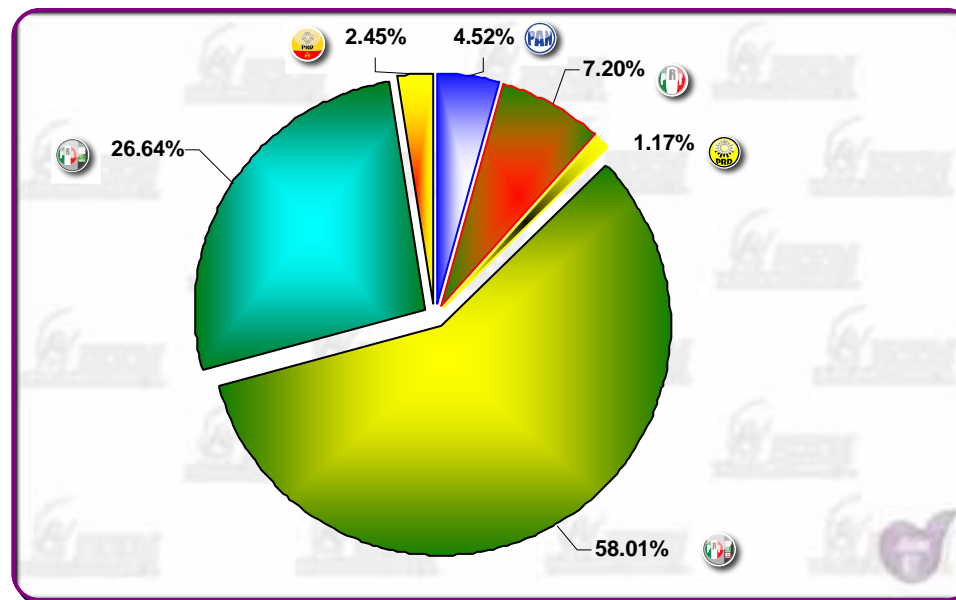
Clave	Distrito	Clave	Distrito
I	TOLUCA	XXIV	NEZAHUALCÓYOTL
II	TOLUCA	XXV	NEZAHUALCÓYOTL
III	TEMOAYA	XXVI	NEZAHUALCÓYOTL
IV	LERMA	XXVII	CHALCO
V	TENANGO DEL VALLE	XXVIII	AMECAMECA
VI	TIANGUISTENCO	XXIX	NAUCALPAN
VII	TENANGUINGO	XXX	NAUCALPAN
VIII	SULTEPEC	XXXI	LA PAZ
IX	TEJUPIPICO	XXXII	NEZAHUALCÓYOTL
X	VALLE DE BRAVO	XXXIII	ECATEPEC
XI	SANTO TOMÁS	XXXIV	IXTAPAN DE LA SAL
XII	EL ORO	XXXV	METEPEC
XIII	ATLACOMULCO	XXXVI	VILLA DEL CARBÓN
XIV	JILOTEPEC	XXXVII	TLANEPANTLA
XV	IXTLAHUACA	XXXVIII	COACALCO
XVI	ATIZAPÁN DE ZARAGOZA	XXXIX	OTUMBA
XVII	HUIXQUILUCAN	XL	IXTAPALLUCA
XVIII	TLANEPANTLA	XLI	NEZAHUALCÓYOTL
XIX	CUAUTITLÁN	XLII	ECATEPEC
XX	ZUMPANGO	XLIII	CUAUTITLÁN IZCALLI
XXI	ECATEPEC	XLIV	NICOLÁS ROMERO
XXII	ECATEPEC	XLV	ZINACANTEPEC
XXIII	TEXCOCO		

Fuente de Resultados: IEEM 2009  
Fuente de Población: INEGI ( Cconteo 2005 )  
Fuente de Padrón y Lista Nominal : RFE Mayo 2009  
Fuente Cartográfica Tipo Vector: RFE 2009

## PRESENCIA DE LOS PARTIDOS POLÍTICOS POR DISTRITO LOCAL

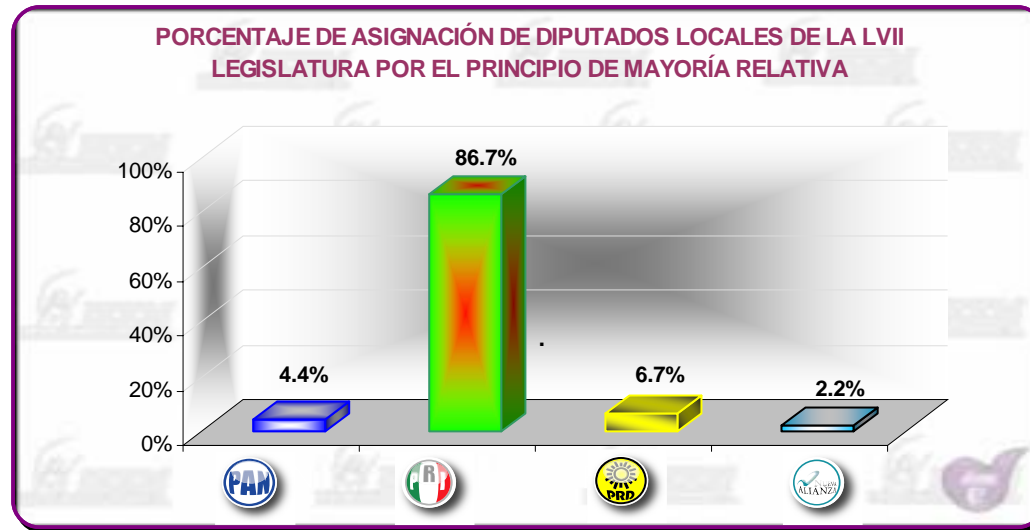
### REPRESENTATIVIDAD DE LOS PARTIDOS POLÍTICOS POR DISTRITO, SEGÚN LISTA NOMINAL

La siguiente gráfica expresa el porcentaje de representatividad por partido político o coalición de acuerdo a la lista nominal utilizada en la elección del 5 de julio del año 2009 por distrito local. Como se puede observar, del total de distritos ganados por partido político o coalición, los diputados de mayoría relativa del PAN representan al 4.52% de los ciudadanos en lista nominal; los del PRI representan al 7.20%, el del PRD representa al 1.17%, los de la Coalición Unidos para Cumplir representan al 58.01%, los de la Coalición Juntos para Cumplir representan al 26.64%, y los de la Coalición Mexiquense PRD-PT representan al 2.45%.



## REPRESENTATIVIDAD DE LOS PARTIDOS POLÍTICOS POR TIPO DE CARGO

Una vez realizada la sesión del Cómputo Plurinominal, Declaración de Validez de la Elección y Asignación de Diputados por el Principio de Representación Proporcional a la H. LVII Legislatura del Estado de México por parte del Consejo General el día 15 de julio del año 2009, y de acuerdo con lo establecido en los convenios de coalición celebrados por las diferentes fuerzas políticas, en la siguiente gráfica se expresa el porcentaje de representatividad de cada partido político respecto de los 45 escaños de mayoría relativa de los cuales, al PRI le correspondieron el 86.7%, al PRD el 6.7%, al PAN el 4.4% y a Nueva Alianza el 2.2%



En lo que respecta a los diputados de representación proporcional, el PAN obtuvo 10 para totalizar 12 diputados, ocho menos que en el año 2006; el PRI no tuvo ninguno, fue al PVEM a quien se le asignaron 3 diputaciones, a NA 5 para totalizar 6 por ambos principios. Por su parte al PRD se le asignaron 5 para totalizar 8, catorce menos que en el año 2006. Al PT se le asignaron 3 diputados e igual número al Partido Convergencia, con lo que se totalizan los 75 diputados por ambos principios de los que se integra la Legislatura local.



### REPRESENTATIVIDAD DE LOS PARTIDOS POLÍTICOS POR CARGOS DE REPRESENTACIÓN PROPORCIONAL

Para el caso de los cargos de representación proporcional se observa que en el caso del PAN tiene un 33.3% del total de escaños, para el PRD 16.7%, el PT 10.0%, el PVEM 10.0%, Convergencia el 10.0%, Nueva Alianza el 16.7% y finalmente el PSD el 3.3%. De acuerdo con lo establecido por el Código Electoral del Estado de México, cuando los partidos políticos se encuentren en el supuesto de haber obtenido menos del 51% de la votación válida emitida, y que su número de constancias de mayoría relativa sea igual o mayor a 38 (treinta y ocho), no tendrán derecho a la asignación de diputados de representación proporcional. En tal supuesto se encontró el Partido Revolucionario Institucional, ya que de acuerdo con los convenios de las coaliciones “Unidos para Cumplir” y “Juntos para Cumplir”, y toda vez que el total de su votación integrada por las dos coaliciones parciales y por sí mismo, tuvo como resultado una votación de 1'393,180, que representó 28.24% de la votación válida emitida, y obtuvo 39 constancias de mayoría relativa, por lo anterior al Partido Revolucionario Institucional no le correspondieron cargos de representación por este principio.

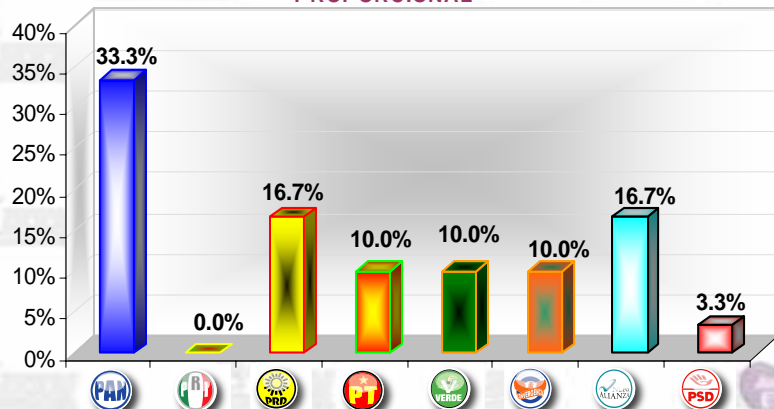
Del total de diputados electos por ambos principios para la integración de la LVII Legislatura correspondieron para el PAN el 16.0%, al PRI el 52.0%, al PRD el 10.7%, a los partidos PT, PVEM y Convergencia el 4.0% respectivamente, a NA el 8.0% y al PSD el 1.3%.

De esta forma los diputados electos por el principio de representación proporcional representan para el caso del PAN el 83.33% del total de diputados con que cuenta, para el PRD el 62.5%, para NA el 83.33% y los partidos PT, PVEM, Convergencia y el PSD el 100% del total de diputados con que cuentan.

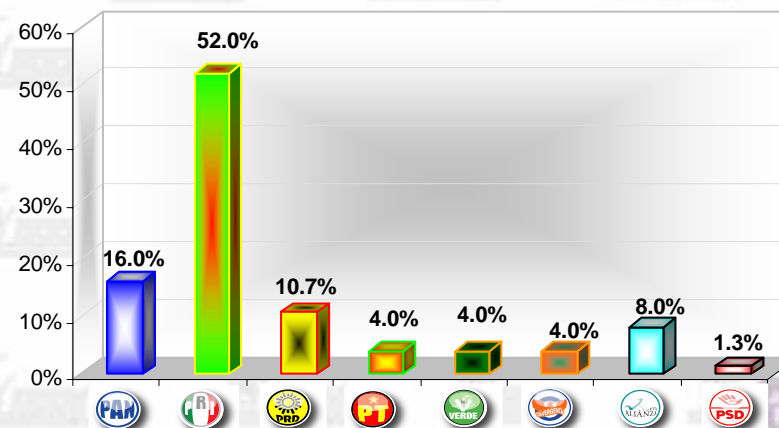




**PORCENTAJE DE ASIGNACIÓN DE DIPUTADOS LOCALES DE LA LVII LEGISLATURA POR EL PRINCIPIO DE REPRESENTACIÓN PROPORCIONAL**



**PORCENTAJE DE ASIGNACIÓN TOTAL DE DIPUTADOS LOCALES DE LA LVII LEGISLATURA**





## MARGEN DE VICTORIA

En lo referente al margen de votos con el que cada partido o coalición obtuvo el triunfo, en el caso del PAN, de sus dos triunfos, ambos los obtuvo por una diferencia de entre 5 y 10%, de los cuales, en uno la segunda fuerza fue la Coalición Juntos para Cumplir y en el otro la Coalición Unidos para Cumplir. El mayor margen de victoria que obtuvo el PAN fue en el Distrito XVIII de Tlalnepantla con el 7.82%; por el contrario, el menor margen de victoria lo obtuvo en el Distrito XX de Zumpango con el 7.67% de ventaja.

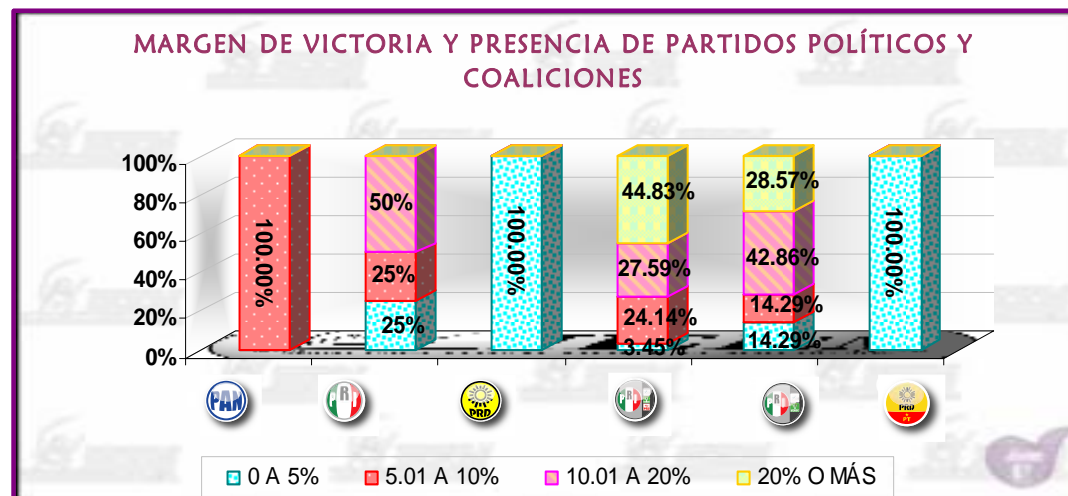
De los 4 distritos en los que el PRI obtuvo la victoria, en uno tuvo un margen de victoria menor al 5%; en uno más tuvo una diferencia de entre 5 y 10% y en los dos restantes su margen fue de entre 10 y 20%. En todos los casos la segunda fuerza fue la Coalición Mexiquense PRD-PT. El mayor margen de victoria que obtuvo fue en el Distrito XXIV de Nezahualcóyotl con el 13.16%; por el contrario, el menor margen de victoria lo obtuvo en el Distrito XXXII de Nezahualcóyotl, donde triunfó con el 3.55% de diferencia.

En el caso del PRD su único triunfo lo obtuvo por una diferencia de 2.27%, en donde la segunda fuerza fue la Coalición Unidos para Cumplir. Por su parte la Coalición Unidos para Cumplir de los veintinueve distritos donde obtuvo la victoria, en uno tuvo un margen de victoria menor al 5%; en siete tuvo una diferencia de entre 5 y 10%; en ocho su margen fue de entre 10 y 20%, y en los trece restantes fue superior al 20%. En 16 casos la segunda fuerza fue el PAN, en 7 casos el PRD, en 5 casos la Coalición Mexiquense PRD-PT y en el distrito restante el PT. El mayor margen de victoria que obtuvo esta Coalición fue en el Distrito XXXV de Metepec -el mayor de todos los distritos- con el 30.41%; por el contrario, el menor margen de victoria lo obtuvo en el Distrito VIII de Sultepec, donde triunfó con el 2.61% de diferencia.

En lo que toca a la Coalición Juntos para Cumplir de los 7 distritos donde obtuvo la victoria, en uno tuvo un margen menor al 5%; en otro más tuvo una diferencia de entre 5 y 10%; en tres su margen fue de entre 10 y 20%, y en los dos restantes fue superior al 20%. En 4 casos la segunda fuerza fue el PAN y en los 3 casos restantes la Coalición Mexiquense PRD-PT. El mayor margen de victoria que obtuvo fue en el

Distrito XXXI de La Paz con el 25.83%; por el contrario, el menor margen de victoria lo obtuvo en el Distrito XVI de Atizapán de Zaragoza –el menor de todos los distritos-, donde triunfó con solamente el 1.42% de diferencia.

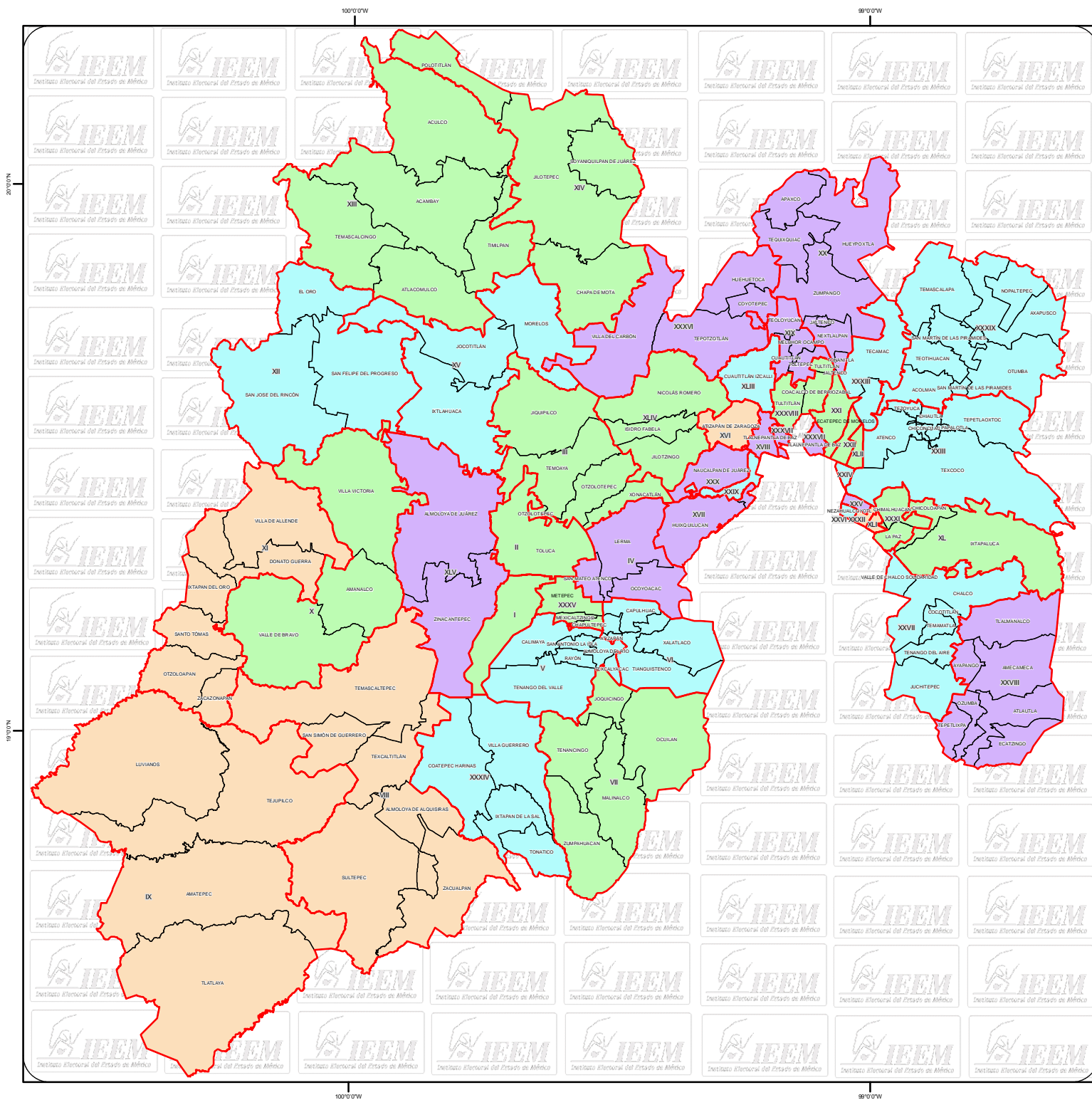
En lo que respecta a la Coalición Mexiquense PRD-PT, de sus 2 triunfos, ambos los obtuvo con un margen de victoria menor al 5%. En uno de los distritos la segunda fuerza fue la Coalición Unidos para Cumplir y en el otro el PRI. El mayor margen de victoria que obtuvo fue en el Distrito XI de Santo Tomás con el 2.93%; por el contrario, el menor margen de victoria lo obtuvo en el Distrito XLI de Nezahualcóyotl, donde tuvo un margen de victoria de 0.57%.





## MARGEN DE VICTORIA DE LA ELECCIÓN DE DIPUTADOS LOCALES DEL AÑO 2009

CABECERA	PAN		PRI		PRD		PT		PVEM		CONVERGENCIA		NA		PSD		PFD		UNIDOS PARA CUMPLIR		JUNTOS PARA CUMPLIR		COALICIÓN MEXIQUENSE		VALIDOS		VOTACIÓN		MV	SEGUNDA FUERZA	TERCERA FUERZA
	VOTOS	%	VOTOS	%	VOTOS	%	VOTOS	%	VOTOS	%	VOTOS	%	VOTOS	%	VOTOS	%	VOTOS	%	VOTOS	%	VOTOS	%	VOTOS	%	VOTOS	%	VOTOS	TOTAL			
XLIII - CUAUTITLAN IZCALLI	58,943	33.07%			10,199	5.72%	10,655	5.98%			3,970	2.23%			2,992	1.68%	1,026	0.58%									178,234	189,303	17.42%	PAN	PT
XXXIII - ECATEPEC	62,414	30.54%													2,132	1.04%	1,218	0.60%							36,983	18.10%	204,341	213,802	16.13%	PAN	CM PRD-PT
XXXVII - TLALNEPANTLA	46,544	36.41%			15,705	12.29%	5,832	4.56%			3,151	2.47%			1,679	1.31%	661	0.52%									127,821	135,960	5.82%	PAN	PRD
XVI - ATIZAPAN	62,054	39.94%			13,858	8.92%	7,201	4.63%			3,791	2.44%			2,687	1.73%	1,017	0.65%									155,372	166,909	1.42%	PAN	PRD
XI - SANTO TOMAS	6,201	15.16%								1,318	3.22%				282	0.69%			15,926	38.94%					17,126	41.88%	40,897	44,238	2.93%	PRD	PAN
XLI - NEZAHUALCOYOTL	6,258	9.81%	22,153	34.74%					4,988	7.82%	4,072	6.38%	2,212	3.47%	953	1.49%	391	0.61%							22,518	35.31%	63,775	67,901	0.57%	PRD	PAN
<b>TOTAL ESTATAL</b>	<b>1,148,885</b>	<b>23.16%</b>	<b>134,516</b>	<b>2.71%</b>	<b>445,934</b>	<b>8.99%</b>	<b>184,863</b>	<b>3.73%</b>	<b>32,688</b>	<b>0.66%</b>	<b>308,465</b>	<b>6.22%</b>	<b>11,907</b>	<b>0.24%</b>	<b>24,569</b>	<b>0.49%</b>	<b>43,434</b>	<b>0.88%</b>	<b>1,507,345</b>	<b>28.73%</b>	<b>610,426</b>	<b>12.31%</b>	<b>497,701</b>	<b>10.03%</b>	<b>4,309,542</b>	<b>4,539,314</b>					



Dirección de Organización  
Subdirección de Documentación  
y Estadística Electoral

**Cartografía Electoral  
Integración Distrital Local**

Municipios = 125  
Población = 14,007,495 Hab.  
Superficie = 22,499.95 Km<sup>2</sup>  
Padrón Electoral = 10,061,781  
Lista Nominal = 10,020,332

**Margen de Victoria  
de la Elección de Diputados  
Locales 2009**

**Rangos**

- 0.01 - 5.00 % = 6
- 5.01 - 10.00 % = 11
- 10.01 - 20.00 % = 13
- 20.00 % a Más = 15

**Distrito Local**

Clave	Distrito	Clave	Distrito
I	TOLUCA	XXIV	NEZAHUALCÓYOTL
II	TOLUCA	XXV	NEZAHUALCÓYOTL
III	TEMOAYA	XXVI	NEZAHUALCÓYOTL
IV	LERMA	XXVII	CHALCO
V	TENANGO DEL VALLE	XXVIII	AMECAMECA
VI	TIANGUISTENCO	XXIX	NAUCALPAN
VII	TENANGUINGO	XXX	NAUCALPAN
VIII	SULTEPEC	XXXI	LA PAZ
IX	TEJUPIILCO	XXXII	NEZAHUALCÓYOTL
X	VALLE DE BRAVO	XXXIII	ECATEPEC
XI	SANTO TOMÁS	XXXIV	IXTAPAN DE LA SAL
XII	EL ORO	XXXV	METEPEC
XIII	ATLACOMULCO	XXXVI	VILLA DEL CARBÓN
XIV	JILOTEPEC	XXXVII	TLANEPANTLA
XV	IXTLAHUACA	XXXVIII	COACALCO
XVI	ATIZAPÁN DE ZARAGOZA	XXXIX	OTUMBA
XVII	HUIXQUILUCAN	XL	IXTAPALLUCA
XVIII	TLANEPANTLA	XLI	NEZAHUALCÓYOTL
XIX	CUAUTITLÁN	XLII	ECATEPEC
XX	ZUMPANGO	XLIII	CUAUTITLÁN IZCALLI
XXI	ECATEPEC	XLIV	NICOLÁS ROMERO
XXII	ECATEPEC	XLV	ZINACANTEPEC
XXIII	TEXCOCO		

Fuente de Resultados: IEEM 2009  
Fuente de Población: INEGI (Censo 2005)  
Fuente de Padrón y Lista Nominal: RFE Mayo 2009  
Fuente Cartográfica Tipo Vector: RFE 2009

## CONTINUIDAD Y ALTERNANCIA

Se observa que de acuerdo con los resultados obtenidos por los diferentes partidos políticos en esta última elección, el PRI –que en esta elección participó en las Coaliciones: Unidos para Cumplir con el PVEM-NA-PSD, y Juntos para Cumplir con el PVEM-NA, mantiene aún la hegemonía en 9 distritos, en tanto que perdió 1 que había conservado hasta el año 2006 frente al PAN; conservó 4 que había recuperado en el 2003 y preservó el triunfo en 4 distritos de los recuperados en el 2006. Finalmente, recuperó un total de 23 distritos, 8 que se encontraban en manos del PAN y 15 del PRD.

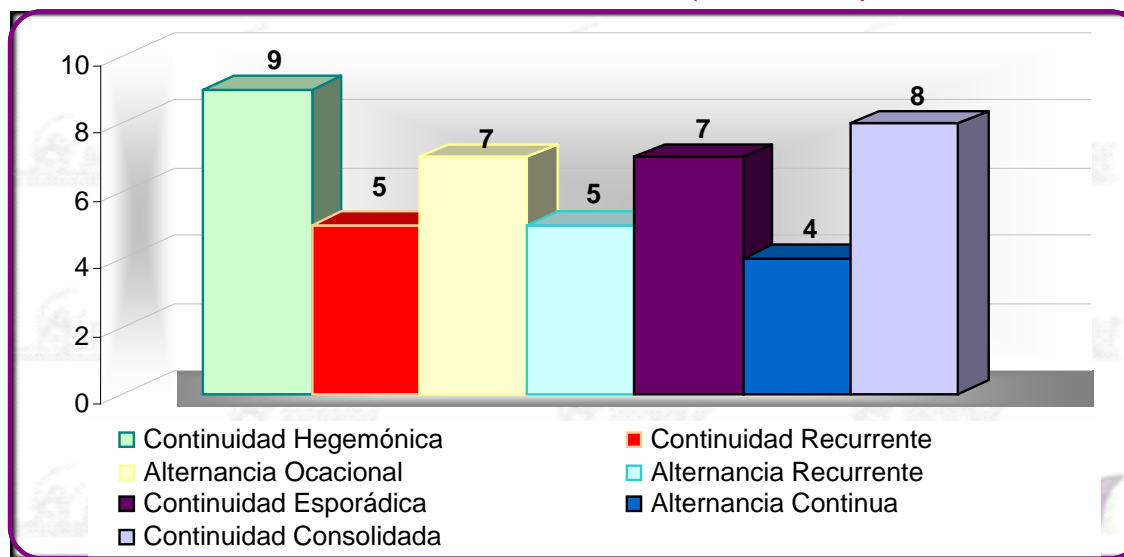
En el caso del PAN, que en el año 2006 triunfó en nueve distritos, en esta ocasión disminuyó su número de distritos ganados a dos, conservando solamente uno de los obtenidos en el año 1996 y ganó un distrito que era representado por el PRI-PVEM. En el caso del PRD (que bajo la figura de la Coalición por el Bien de Todos en el 2006 obtuvo el triunfo en 17 distritos de mayoría relativa); perdió frente al PRI cuatro distritos; dos de ellos que había ganado en 1996, otro en el 2000 y el restante en el 2003 donde había mantenido su hegemonía: ante la Coalición Unidos para Cumplir perdió ocho distritos y tres ante la Coalición Juntos para Cumplir – en Coalición con el PT conserva aún la hegemonía en el distrito XLI de Nezahualcóyotl de los obtenidos en 1996, y el Distrito XI de Santo Tomás, que había obtenido el año 2006-.

En esta elección se mantiene en el Estado de México el fenómeno de la alternancia entre tres fuerzas políticas en el ámbito distrital, esto en los distritos XXII y XLII de Ecatepec, IV de Lerma, XIX de Cuautitlán, XXXVIII de Coacalco y XXIV de Nezahualcóyotl, en los que entre 1996 y 2009 –elección de cinco Legislaturas- han triunfado el PAN, el PRI o el PRD en por lo menos una ocasión.



Durante el periodo 1993 – 2009, del total de distritos, en **9** se presenta continuidad hegemónica, esto es, han sido siempre representados por un mismo partido; en **7** se ha dado alternancia por única vez, esto es, en algún periodo han sido representados por un partido diferente; en **5** se ha dado alternancia en dos periodos distintos, esto es, han sido representados hasta por tres partidos diferentes; en **7** se ha dado continuidad hasta en dos periodos consecutivos, esto es, han sido representados por dos partidos; en **5** se ha dado continuidad en tres periodos consecutivos, esto es, han sido representados por dos partidos; en **6** se ha dado continuidad en cuatro periodos consecutivos, siendo representados por dos partidos únicamente; en **4** se ha dado continuidad hasta en dos periodos consecutivos, han sido representados por tres partidos diferentes; en **2** se ha dado continuidad en cinco periodos consecutivos, han sido representados únicamente por dos partidos.

CONTINUIDAD Y ALTERNANCIA ( 1993 – 2009 )





## CONTINUIDAD Y ALTERNANCIA

DE LOS PARTIDOS POLÍTICOS EN DISTRITOS DE MAYORÍA RELATIVA 1993 - 2009.

No.	DISTRITO	PARTIDO POLÍTICO					
		1993	1996	2000	2003	2006	2009
3	TEMOAYA	PRI	PRI	PRI	PRI	APM	UPC
6	TIANGUISTENCO	PRI	PRI	PRI	PRI	APM	UPC
7	TENANCINGO	PRI	PRI	PRI	PRI	APM	UPC
8	SULTEPEC	PRI	PRI	PRI	PRI	APM	UPC
10	VALLE DE BRAVO	PRI	PRI	PRI	PRI	APM	UPC
13	ATLACOMULCO	PRI	PRI	PRI	PRI	APM	UPC
14	JILOTEPEC	PRI	PRI	PRI	PRI	APM	UPC
15	IXTLAHUACA	PRI	PRI	PRI	PRI	APM	UPC
34	IXTAPAN DE LA SAL	PRI	PRI	PRI	PRI	APM	UPC
20	ZUMPANGO	PRI	PRI	PRI	PRI	APM	PAN
5	TENANGO DEL VALLE	PRI	PRI	PRI	PRI	PBT	UPC
31	LA PAZ	PRI	PRI	PRI	PRI	PBT	JPC
11	SANTO TOMÁS	PRI	PRI	PRI	PRI	PBT	CM
12	EL ORO	PRI	PRI	PRI	PRI	PAN	UPC
28	AMECAMECA	PRI	PRI	PRI	PRD	PBT	UPC
40	IXTAPALUCA	PRI	PRI	PRI	PRD	PBT	UPC
27	CHALCO	PRI	PRI	PRI	PRD	PBT	JPC
9	TEJUPILCO	PRI	PRI	PRI	PRD	APM	PRD
39	OTUMBA	PRI	PRI	PRD	PRI	APM	UPC
26	NEZAHUALCÓYOTL	PRI	PRI	PRD	PRD	PBT	PRI
4	LERMA	PRI	PRI	PAN	PRI	PBT	UPC
38	COACALCO	PRI	PRI	PAN	PRI	PBT	UPC
2	TOLUCA	PRI	PRI	PAN	PRI	PAN	UPC
17	HUIXQUILUCAN	PRI	PRI	PAN	PRI	PAN	UPC
21	ECATEPEC	PRI	PRI	PAN	PRI	APM	UPC
45	ZINACANTEPEC		PRI	PAN	PRI	APM	UPC
42	ECATEPEC		PRI	PAN	PRD	PBT	UPC
22	ECATEPEC	PRI	PRI	PAN	PAN	PBT	JPC
37	TLALNEPANTLA	PRI	PRI	PAN	PAN	PAN	JPC
35	METEPEC	PRI	PRI	PAN	PAN	APM	UPC
23	TEXCOCO	PRI	PRD	PRD	PRI	PBT	UPC
25	NEZAHUALCÓYOTL	PRI	PRD	PRD	PRD	PBT	PRI
32	NEZAHUALCÓYOTL	PRI	PRD	PRD	PRD	PBT	PRI
41	NEZAHUALCÓYOTL		PRD	PRD	PRD	PBT	CM
24	NEZAHUALCÓYOTL	PRI	PRD	PAN	PRD	PBT	PRI
19	CUAUTITLÁN	PRI	PAN	PAN	PRI	PBT	UPC
33	ECATEPEC	PRI	PAN	PAN	PRI	APM	JPC
1	TOLUCA	PRI	PAN	PAN	PAN	PAN	UPC
30	NAUCALPAN	PRI	PAN	PAN	PAN	PAN	UPC
18	TLALNEPANTLA	PRI	PAN	PAN	PAN	PAN	PAN
16	ATIZAPÁN DE ZARAGOZA	PRI	PAN	PAN	PAN	PAN	JPC
43	CUAUTITLÁN IZCALLI		PAN	PAN	PAN	PAN	JPC
29	NAUCALPAN	PRI	PAN	PAN	PAN	APM	UPC
36	VILLA DEL CARBÓN	PRI	PAN	PAN	PAN	APM	UPC
44	NICOLÁS ROMERO		PAN	PAN	PAN	APM	UPC

DIPUTADOS A LAS LEGISLATURAS LII, LIII, LIV, LV, LVI Y LVII DEL ESTADO DE MÉXICO

PARTIDO	1993			1996			2000			2003			2006			2009		
	MAY. REL.	REP. PROP.	TOTAL	MAY. REL.	REP. PROP.	TOTAL	MAY. REL.	REP. PROP.	TOTAL	MAY. REL.	REP. PROP.	TOTAL	MAY. REL.	REP. PROP.	TOTAL	MAY. REL.	REP. PROP.	TOTAL
PAN	0	12	12	10	12	22	21	8	29	11	12	23	9	11	20	2	10	12
PRI	40	0	40	30	0	30	18	7	25	24	0	24	19	0	19	39	0	39
PRD	0	9	9	5	11	16	6	10	16	10	9	19	17	4	21	3	5	8
P T	--	--	--	0	2	2	0	2	2	0	3	3	0	3	3	0	3	3
P VEM	0	2	2	0	4	4	0	2	2	0	4	4	0	9	9	0	3	3
Convergencia	--	--	--	--	--	--	--	--	--	0	2	2	0	3	3	0	3	3
NA																1	5	6
PSD																0	1	1
DS	--	--	--	--	--	--	0	1	1									
PCRN/PC	0	2	2	0	1	1	--	--	--									
PPS	0	1	1	--	--	--	--	--	--									
<b>TOTAL</b>	<b>40</b>	<b>26</b>	<b>66</b>	<b>45</b>	<b>30</b>	<b>75</b>	<b>45</b>	<b>30</b>	<b>75</b>	<b>45</b>	<b>30</b>	<b>75</b>	<b>45</b>	<b>30</b>	<b>75</b>	<b>45</b>	<b>30</b>	<b>75</b>

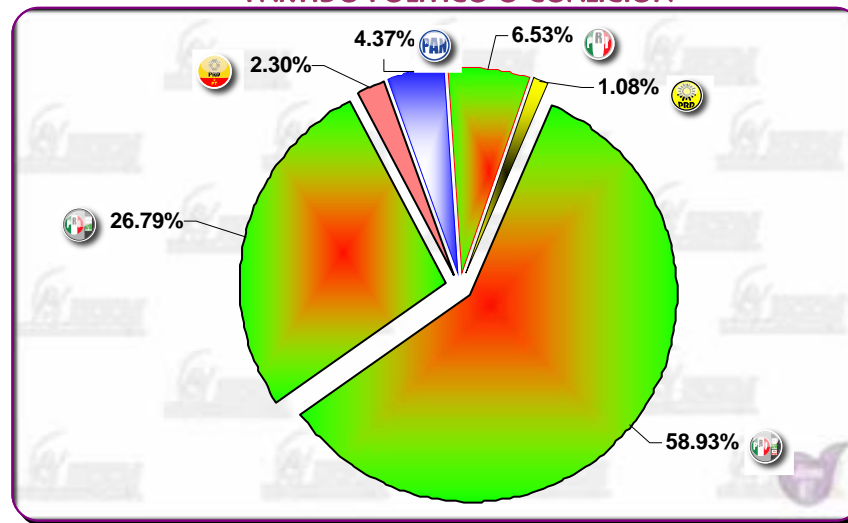


## POBLACIÓN REPRESENTADA POR PARTIDO POLÍTICO

### POBLACIÓN REPRESENTADA POR PARTIDO POLÍTICO O COALICIÓN

Del total de 14 millones, 7 mil 495 mexiquenses, cifra oficial del II Censo de Población 2005, al realizar una proyección del total de población que corresponde a cada distrito electoral, considerando los resultados de la elección de diputados locales por el principio de mayoría relativa, se encuentra que el PAN representa con sus 2 diputados de mayoría relativa al 4.37% de la población; por su parte los diputados del PRI representan al 6.53% de la población; el diputado del PRD representa al 1.08% de la población; los 29 diputados de la Coalición Unidos para Cumplir representan al 58.93% de la población; los 7 diputados del Coalición Juntos para Cumplir representan al 26.79% de la población y finalmente, los 2 diputados de la Coalición Mexiquense representan al 2.30% de la población estatal.

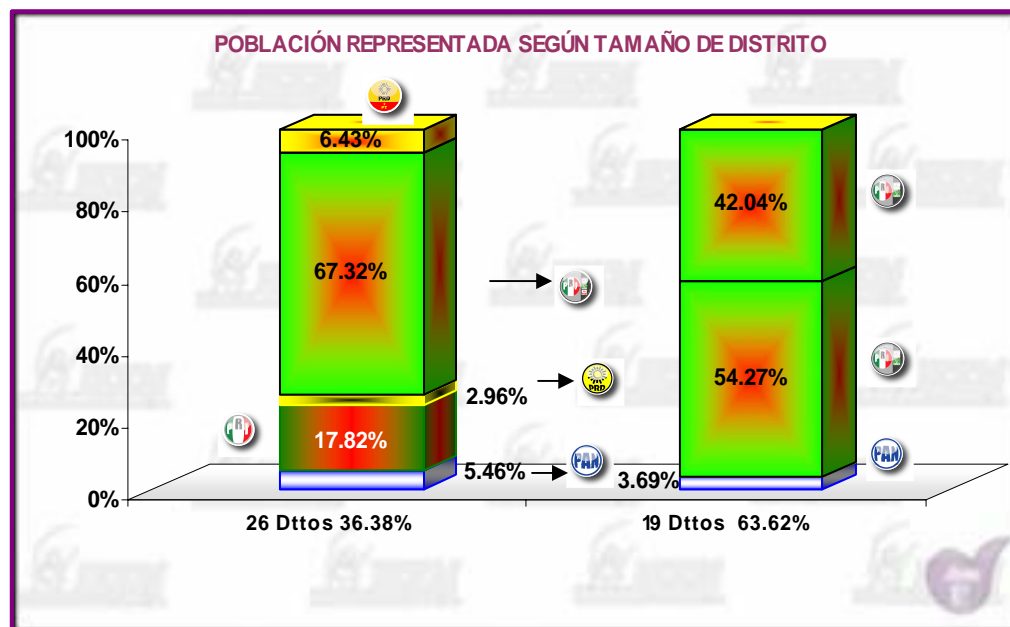
PORCENTAJE DE POBLACIÓN REPRESENTADA POR PARTIDO POLÍTICO O COALICIÓN



### POBLACIÓN REPRESENTADA SEGÚN EL TAMAÑO DEL DISTRITO

La distritación actual se realizó tomando en cuenta factores demográficos, geográficos y socioeconómicos. Sin embargo existe una diferencia muy grande entre los distritos más grandes y los más pequeños poblacionalmente hablando. El que mayor población contempla es el 38 de Coacalco que abarca una población de 758,810 habitantes; en contraparte, el más pequeño es el 11 de Santo Tomás, con una población total del conjunto de los siete municipios que abarca, de 95,380 habitantes. El promedio del total de población entre los 45 distritos es de 311,277 por distrito (de acuerdo con el II Censo de Población del INEGI).

De los distritos que están por encima de este promedio -diecinueve en total- que representan el 63.62% de la población; el PAN obtuvo uno el 3.69% y la Coalición UPC (PRI-PVEM-NA-PSD) ganó 11 con un 54.27%, y la Coalición Juntos para Cumplir (PRI-PVEM-NA) logró 7 distritos con un 42.04%. De los distritos que se encuentran por debajo de este promedio -los restantes veintiséis- y que representan el restante 36.38% de la población; el PAN obtuvo uno con el 5.46%, el PRI 4 distritos con el 17.82% y la coalición UPC (PRI-PVEM-NA-PSD) ganó en 18 distritos con un 67.32%, el PRD en uno con el 2.96% y la Coalición Mexiquense PRD-PT en dos distritos con el 6.43%, como se aprecia en la siguiente gráfica.



## POBLACIÓN GOBERNADA POR DISTRITO DE LA ELECCIÓN DE DIPUTADOS LOCALES DEL AÑO 2009

DTTO	DISTRITO	PARTIDO O COALICIÓN GANADOR(A)	POBLACIÓN	RELATIVA	PADRÓN ELECTORAL	RELATIVO	LISTA NOMINAL	RELATIVA
38	COACALCO	UPC	758,810	5.42%	517,778	5.15%	515,382	5.14%
31	LA PAZ	JPC	757,935	5.41%	499,445	4.96%	497,266	4.96%
27	CHALCO	JPC	642,386	4.59%	437,261	4.35%	435,776	4.35%
40	IXTAPALUCA	UPC	599,068	4.28%	361,925	3.60%	359,626	3.59%
33	ECATEPEC	JPC	574,511	4.10%	428,484	4.26%	426,698	4.26%
21	ECATEPEC	UPC	527,924	3.77%	381,210	3.79%	379,585	3.79%
43	CUAUTILÁN IZCALLI	JPC	498,021	3.56%	356,953	3.55%	356,014	3.55%
16	ATIZAPÁN DE ZARAGOZA	JPC	472,526	3.37%	363,445	3.61%	361,936	3.61%
22	ECATEPEC	JPC	446,128	3.18%	302,427	3.01%	300,989	3.00%
2	TOLUCA	UPC	420,449	3.00%	306,006	3.04%	305,275	3.05%
29	NAUCALPAN	UPC	420,298	3.00%	340,702	3.39%	339,158	3.38%
42	ECATEPEC	UPC	410,269	2.93%	281,436	2.80%	279,921	2.79%
30	NAUCALPAN	UPC	362,047	2.58%	302,837	3.01%	301,788	3.01%
37	TLALNEPANTLA	JPC	354,865	2.53%	292,090	2.90%	290,555	2.90%
23	TEXCOCO	UPC	349,012	2.49%	249,365	2.48%	248,535	2.48%
19	CUAUTILÁN	UPC	331,892	2.37%	224,389	2.23%	223,538	2.23%
44	NICOLÁS ROMERO	UPC	329,129	2.35%	242,342	2.41%	241,819	2.41%
18	TLALNEPANTLA	P A N	328,943	2.35%	266,081	2.64%	264,545	2.64%
1	TOLUCA	UPC	327,063	2.33%	225,035	2.24%	224,228	2.24%
<b>Media Poblacional 311,277</b>								
20	ZUMPANGO	P A N	278,265	1.99%	189,339	1.88%	188,476	1.88%
17	HUIXQUILUCAN	UPC	263,139	1.88%	179,501	1.78%	178,744	1.78%
45	ZINACANTEPEC	UPC	262,330	1.87%	178,176	1.77%	177,676	1.77%
32	NEZAHUALCÓYOTL	PRI	260,871	1.86%	208,533	2.07%	207,517	2.07%
3	TEMOAYA	UPC	250,568	1.79%	167,940	1.67%	167,168	1.67%
13	ATLACOMULCO	UPC	247,676	1.77%	178,228	1.77%	177,434	1.77%
39	OTUMBA	UPC	238,374	1.70%	169,675	1.69%	168,912	1.69%
41	NEZAHUALCÓYOTL	CM PRD-PT	232,143	1.66%	185,692	1.85%	184,902	1.85%
25	NEZAHUALCÓYOTL	PRI	231,669	1.65%	184,887	1.84%	184,025	1.84%
4	LERMA	UPC	226,542	1.62%	162,657	1.62%	162,153	1.62%
35	METEPEC	UPC	222,747	1.59%	162,585	1.62%	161,969	1.62%
26	NEZAHUALCÓYOTL	PRI	213,153	1.52%	168,342	1.67%	167,603	1.67%
12	EL ORO	UPC	211,993	1.51%	136,588	1.36%	136,076	1.36%
15	IXTLAHUACA	UPC	208,338	1.49%	144,460	1.44%	143,959	1.44%
36	VILLA DEL CARBÓN	UPC	206,373	1.47%	157,890	1.57%	156,990	1.57%
24	NEZAHUALCÓYOTL	PRI	202,692	1.45%	163,419	1.62%	162,756	1.62%
28	AMECAMECA	UPC	171,978	1.23%	124,211	1.23%	123,877	1.24%
7	TENANCINGO	UPC	156,676	1.12%	108,485	1.08%	108,171	1.08%
9	TEJUJILCO	PRD	151,094	1.08%	117,912	1.17%	117,479	1.17%
10	VALLE DE BRAVO	UPC	151,064	1.08%	101,641	1.01%	101,233	1.01%
5	TENANGO DEL VALLE	UPC	143,158	1.02%	99,943	0.99%	99,599	0.99%
34	IXTAPAN DE LA SAL	UPC	124,924	0.89%	88,019	0.87%	87,677	0.87%
6	TIANGUISTENCO	UPC	124,114	0.89%	83,338	0.83%	83,106	0.83%
14	JILOTEPEC	UPC	116,408	0.83%	86,459	0.86%	86,200	0.86%
8	SULTEPEC	UPC	104,550	0.75%	73,237	0.73%	72,932	0.73%
11	SANTO TOMÁS	CM PRD-PT	95,380	0.68%	61,413	0.61%	61,064	0.61%
<b>Total General</b>			<b>14,007,495</b>	<b>100.00%</b>	<b>10,061,781</b>	<b>100.00%</b>	<b>10,020,332</b>	<b>100.00%</b>

**Nota:** La Población es la reportada por el INEGI en los resultados del Censo de Población 2005. Padrón y Lista Nominal, datos del Registro Federal de Electores, corte definitivo para la elección del 5 de julio de 2009.